



महाराष्ट्र शासन राजपत्र

असाधारण

प्राधिकृत प्रकाशन

मंगळवार, फेब्रुवारी १३, २००७/माघ २४, शके १९२८

स्वतंत्र संकलन म्हणून फाईल करण्यासाठी या भागाला वेगळे पृष्ठ क्रमांक दिले आहेत.

भाग एक-अ-मध्य उप विभाग

महाराष्ट्र जिल्हा परिषदा व पंचायत समित्या, ग्रामपंचायती, नगरपरिषदा, प्राथमिक शिक्षण आणि स्थानिक निधी लेखापरीक्षा अधिनियम यांखालील (भाग चार-ब मध्ये प्रसिद्ध करण्यात आलेले आदेश व अधिसूचना यांव्यतिरिक्त) आदेश व अधिसूचना.

राज्य निवडणूक आयोग, महाराष्ट्र

नवीन प्रशासकीय भवन, मंत्रालयासमोर, मादाम कामा रोड, मुंबई ४०० ०३२, दिनांक १३ फेब्रुवारी २००७

क्रमांक रा.नि.आ/मनपा/२००६/प्र. क्र. ९/का-५, दि. १८/१२/२००६.—मुंबई प्रांतिक महानगरपालिका अधिनियम, १९४९ (१९४९ चा मुंबई ५९) (यापुढे सदर अधिनियम म्हणून उल्लेखिलेला) चे कलम ५(३), ५ अ व कलम १४ अन्वये सोबतच्या अधिसूचनेच्या अनुसूचीमध्ये दर्शविल्याप्रमाणे मिरा-भाईंदर महानगरपालिका क्षेत्रे जितक्या प्रभागांत विभागण्यात येईल त्या प्रभागांची संख्या व त्यांची व्याप्ती निश्चित करण्याचे आणि ज्या प्रभागांमध्ये अनुसूचित जाती, अनुसूचित जमाती आणि नागरिकांच्या भागासवर्गांच्या जागा राखून ठेवण्यात येतील ते प्रभाग आणि त्याचप्रमाणे स्त्रियांसाठी (अनुसूचित जाती, अनुसूचित जमाती व नागरिकांच्या भागासवर्ग स्त्रियांसह) जागा राखून ठेवण्यात येतील, ते प्रभाग निर्दिष्ट करण्याचे ठरवित आहे.

२. सदर अधिनियमाच्या कलम ५, पोट-कलम (३) च्या परंतुकाप्रमाणे आवश्यक असल्यामुळे उक्त अधिसूचनेचा मसुदा याद्वारे, मिरा-भाईंदर महानगरपालिका क्षेत्रातील सर्व रहिवाशांच्या माहितीसाठी प्रसिद्ध करण्यात येत असून याद्वारे सूचना देण्यात येते की, उक्त अधिसूचनेचा मसुदा दिनांक २७ फेब्रुवारी २००७ नंतर आयुक्त, राज्य निवडणूक आयोग, महाराष्ट्र विचारात घेतो.

३. उक्त अधिसूचनेच्या मसुदास ज्या लोकांच्या काही हरकती असतील तर त्यांनी त्या हरकती किंवा सूचना आयुक्त, मिरा-भाईंदर महानगरपालिका यांचेकडे दिनांक २७ फेब्रुवारी २००७ रोजी किंवा तत्पूर्वी लेखी सादर कराव्यात. उक्त तोरखेनंतर आलेल्या हरकती राज्य निवडणूक आयोगात विचारात घेणार नाहीत.

प्रारूप अधिसूचना

ज्याअर्थी, राज्य निवडणूक आयुक्त, महाराष्ट्र, मुंबई यांनी मुंबई महानगरपालिका अधिनियम, १९४९ च्या अधिनियमाच्या कलम ५ अ च्या तरतुदीखाली मिरा-भाईंदर महानगरपालिकेच्या बाबतले खालील दर्शविल्याप्रमाणे निवडणूक सभासदांची संख्या, अनुसूचित जाती, अनुसूचित जमाती, नागरिकांच्या

(८०)

अनुसूचित जाती, अनुसूचित जमाती व नागरिकांचा मागासप्रवर्ग यासाठी राखून ठेवावयाच्या जागांची संख्या—

- (अ) अनुसूचित जाती ०१
 (ब) अनुसूचित जमाती ०१
 (क) नागरिकांचा मागासवर्ग २१

३. स्त्रियांसाठी (अनुसूचित जाती, अनुसूचित जमाती व नागरिकांच्या मागासवर्ग स्त्रियांसह राखून ठेवावयाच्या जागा घरून) २७

४. उपरोक्त क्र. ३ पैकी वरील क्र. २ (अ), (ब), (क) येथील जागांमध्ये अनुसूचित जाती, अनुसूचित जमाती व नागरिकांच्या मागासवर्गांच्या स्त्रियांसह राखून ठेवावयाच्या जागांची संख्या खालीलप्रमाणे राहिली :—

- (अ) अनुसूचित जाती ०१
 (ब) अनुसूचित जमाती ०१
 (क) नागरिकांचा मागासवर्ग ०७

५. स्त्रियांसाठी सर्वसाधारण जागा म्हणून राखून ठेवावयाच्या जागांची संख्या अनुक्रमांक ३ समोरील नमूद केलेल्या जागा वजा अनुक्रमांक ४ समोरील नमूद केलेल्या जागा १८

२. त्याअर्था, आता राज्य निवडणूक आयुक्त, महाराष्ट्र, मुंबई प्रांतिक महानगरपालिका अधिनियम १९४९ चे कलम ५(३) व १४ अन्वये उक्त महानगरपालिका क्षेत्र जितक्या विभागात विभागण्यात येईल त्या प्रभागांची संख्या व त्यांची व्याप्ती या अधिसूचनेच्या अनुसूचीमध्ये दर्शविल्याप्रमाणे निश्चित करित असून, ज्या प्रभागांमध्ये अनुसूचित जाती, अनुसूचित जमाती व नागरिकांचा मागासवर्ग प्रवर्ग व स्त्रियांसाठी (अनुसूचित जाती, अनुसूचित जमाती व नागरिकांच्या मागासवर्ग स्त्रियांसह) जागा राखून ठेवण्यात येतील ते प्रभाग निर्दिष्ट करित आहे.

३. या अधिसूचनेच्या तारखेच्या निकटनंतरच्या पुढील सार्वत्रिक निवडणुकीच्या प्रयोजनार्थ ही अधिसूचना अंमलात येईल.

अनुसूची

प्रभाग क्रमांक व लोकसंख्या	प्रभागाचे नाव, असल्यास	प्रभागांची व्याप्ती	जागा राखीव असल्यास, कोणासाठी, जसे, अनुसूचित जाती/अनुसूचित जमाती/नागरिकांचा मागासवर्गांसाठी या स्त्रियांसाठी (अनुसूचित जाती स्त्री, अनुसूचित जमाती स्त्री/नागरिकांचा मागासवर्ग स्त्री घरून)
(१)	(२)	(३)	(४)
१ लोकसंख्या एकूण - ७१५१ अ.जा. - १७ अ.ज. - ४७		स्थळ.—गणेश देवल नगर परिसर उत्तर.—वसई खाडी. दक्षिण.—मुर्धा खाडी ते गणेश देवल / गांधी नगर सरळ रेषा. पूर्व.—गांधी नगर मंगील बाजूपासून जे. एच्. पोद्दार शाळेपासून मनषा आरोग्य केंद्र ते ३० साई कॉम्प्लेक्स जवळून जणपरा नाला (डावी बाजू) पुढे सरळ रेषेत वसई खाडी पर्यंत. पश्चिम.—मुर्धा खाडी.	सर्वसाधारण (स्त्री)
२ लोकसंख्या एकूण - ७११० अ.जा. - ९० अ.ज. - २४		स्थळ.—जय अंबे नगर उत्तर.—वसई खाडी किनारा. दक्षिण.—महेश नगर-२ ते अंबिका-२ पर्यंतचा जे. एच्. पोद्दार रस्ता (उजवी बाजू). पूर्व.—महेश नगर-२ ते हॉटेल नारायण भवन (भरशूराम टावरे चौक) पर्यंतचा राजा छत्रपती शिवाजी महाराज मार्ग (डावी बाजू) व पुढे वसई खाडी पर्यंतची पश्चिम रेल्वे लाईन. पश्चिम.—अंबिका नं. २ ते संगम-५ ते संगम-२ ते अंबिका नगर व पुढे सरळ रेषेत वसई खाडीपर्यंत.	नागरिकांचा मागास प्रवर्ग

एकूण - ६९५४
अ.जा. - २३
अ.ज. - ०५

४

लोकसंख्या

एकूण - ७१८०
अ.जा. - ३८
अ.ज. - ०५

५

लोकसंख्या

एकूण - ६८९३
अ.जा. - ३६२
अ.ज. - २९

६

लोकसंख्या

एकूण - ६६६५
अ.जा. - ६३
अ.ज. - ११

७

लोकसंख्या

एकूण - ६४९२
अ.जा. - ६९
अ.ज. - २०

दक्षिण.—संगीता अपार्टमेंट व सरिता क्र. ०८ मधुन जाणारा जेसल महल पर्यंत
रस्ता (डावी बाजू) पुढे राजपुत पॅलेस ते सागर दर्शन पर्यंतचा रस्ता
(डावी बाजू).

पूर्व.—सागर दर्शन पासून ओशियन व्ह्यू पर्यंतचा रस्ता (डावी बाजू) पुढे सरळ
रेषेत वसई खाडी पर्यंत.

पश्चिम.—संगीता अपार्टमेंट पासून वसई खाडी पर्यंतची पश्चिम रेल्वे लाईन
स्थळ.—जेसल पार्क परिसर

उत्तर.—सरिता क्र. ८ व संगीता मधुन जाणारा जेसल महल पर्यंतचा रस्ता
(उजवी बाजू) पुढे राजपुत पॅलेस पासून सागर दर्शन पर्यंतचा रस्ता
(उजवी बाजू).

दक्षिण.—ओस्तवाल शॉपिंग सेंटरच्या मागील बाजूने नसोब इमारत ते ओस्तवाल
पार्क क्र. ६ व ७ वरून डीवाईन शोरेटोन पर्यंत, पुढे मारुती मंदिर,
नर्मदा भवन पर्यंतचा दिलीप बाबर मार्ग (डावी बाजू).

पूर्व.—नर्मदा भवन ते लोढा पार्क / शिव महल पर्यंतचा रस्ता (डावी बाजू)

पश्चिम.—ओस्तवाल शॉपिंग सेंटर ते सरिता क्र. ८ पर्यंतची पश्चिम रेल्वे
लाईन.

स्थळ.—बंदरवाडी गावठाण व आराधना इमारत परिसर

उत्तर.—ओस्तवाल शॉपिंग सेंटरच्या मागील बाजूने नसोब इमारत ते ओस्तवाल
पार्क क्र. ६ व ७ वरून डीवाईन शोरेटोन पर्यंत, पुढे मारुती मंदिर
पर्यंतच्या दिलीप बाबर मार्गाची उजवी बाजू.

दक्षिण.—नवघर रोड वरील श्रीपाल ते आराधना इस्टेट ते चंद्रलोक पर्यंतची
डावी बाजू.

पूर्व.—चंद्रलोक ते रिजेन्सी पासून पुढे श्रीजी पार्क पर्यंतची डावी बाजू

पश्चिम.—नवघर रोड वरील दत्ता सदन ते आराधना पर्यंत रस्त्याची डावी
बाजू.

स्थळ.—आर. एन. पी. पार्क परिसर

उत्तर.—वसई खाडी

दक्षिण.—श्रीजी पार्क ते चंद्रेश रिजेन्सी ते चंद्रलोक वरून रजनी पार्क ते
शांतीवन ते सोनल पार्क पर्यंत (डावी बाजू).

पूर्व.—सोनल पार्क ते निरज पार्क ते सरोवर अपार्टमेंटच्या मागून अधिषेक
(आर.एन.पी. पार्क-२) समोरून जाणारा रस्ता पुढे सरळ रेषेत वसई
खाडी पर्यंत (डावी बाजू).

पश्चिम.—श्रीजी पार्क ते जय शिव दर्शन पर्यंतचा रस्ता (उजवी बाजू) पुढे
राजमहल, शिवमहल पासून कोळी नगर पर्यंतचा रस्ता (उजवी बाजू)
पुढे सरळ रेषेत वसई खाडी पर्यंत.

स्थळ.—आर.एन.पी. पार्क व भागशः कस्तुरी पार्क परिसर

उत्तर.—वसई खाडी

दक्षिण.—नवघर रोड वरील श्रीपाल ते तिवारी शाळे पर्यंत जाणाऱ्या रस्त्याची
डावी बाजू.

पूर्व.—तिवारी शाळा व राहुल अँकॉर्ड मधुन जाणारा पुढे शिवछाया ते कुसुम
अपार्ट. पर्यंत रस्ता (डावी बाजू) त्यापुढे न्यू मॉडर्न, श्रीनाथ कृपा,
सुप्रिया पार्क ते भुषण अपार्ट.च्या मागून पुढे वसई खाडी पर्यंत.

नागरिकांचा मागास प्रवर्ग (स्त्री)

नागरिकांचा मागास प्रवर्ग (स्त्री)

सर्वसाधारण

सर्वसाधारण

अभिषेक (आर.एन.पी.) पासून सरळ रेषेत वसई खाडी पर्यंतची
उजवी बाजू.

८
लोकसंख्या

एकूण - ७२१२
अ.जा. - ५९
अ.ज. - ०

स्थळ.—कस्तुरी पार्क व सुदर्शन गल्ली परिसर

सर्वसाधारण

उत्तर.—विध्यावासिनी नगर ते श्रीकृष्ण पर्यंतची डावी बाजू.

दक्षिण.—नवघर रोड वरील राहुल अँकॉर्ड ते नवसुजाता पर्यंत रस्त्याची डावी
बाजू.

पूर्व.—नवघर रोडवरील नवसुजाता ते सुदर्शन मधून पुढे भालचंद्र ते साईपालखी
ते श्रीकृष्ण पर्यंत.

पश्चिम.—नवघर रोड वरील राहुल अँकॉर्ड ते नंदनवन ते शिवधाम ते न्यू
मॉडन ते श्रीनाथ कृपा पासून सुप्रिया पार्क ते विध्यावासिनी नगर पर्यंत.

स्थळ.—यशोदा सदन, स्नेहा हॉस्पिटल गल्ली

सर्वसाधारण

उत्तर.—वसई खाडी

दक्षिण.—नवघर रोड वरील सुदर्शन ते सत्री महल पर्यंत रस्त्याची डावी बाजू

पूर्व.—सत्री महल ते श्री शांतोनाथ ते भानुहंस ते यशोदा सदन गुरुसिंग सावा
यांच्या मधून सरळ रेषेत वसई खाडी पर्यंत.

पश्चिम.—नवघर रोडवरील नवसुजाता व सुदर्शन मधून पुढे भालचंद्र ते
साईपालखी ते श्रीकृष्ण पासून पुढे विध्यावासिनी व भुषण अपार्टमेंट
मागून पुढे सरळ रेषेत वसई खाडी पर्यंतची उजवी बाजू.

स्थळ.—नवघर रोड व सरस्वती नगर परिसर

नागरिकांचा मागास प्रवर्ग

उत्तर.—वसई खाडी

दक्षिण.—नवघर रोड वरील कल्पतरु ते आशिष टॉवर पर्यंत रस्त्याची डावी
बाजू.

पूर्व.—आशिष टॉवर ते लक्ष्मी निवास ते सरस्वती सदन ते शुभलक्ष्मी सदन ते
पुढे सरळ रेषेत वसई खाडी पर्यंत.

पश्चिम.—कल्पतरु ते विश्वधाम ते प्लाझा पार्क ते नंदु सदन पासून पुढे सरळ
रेषेत वसई खाडी पर्यंत.

स्थळ.—लोकमान्य हायस्कूल व मनपा शाळा परिसर

सर्वसाधारण

उत्तर.—वसई खाडी.

दक्षिण.—कल्पिता ते हनुमान मंदिर / नवघर पोलीस स्टेशन पर्यंतचा नवघर
रस्ता (डावी बाजू).

पूर्व.—हनुमान मंदिरा समोरून इंदिरा नगर कडे जाणारा शंकर नारायण महाविद्यालय
मार्ग (डावी बाजू).

पश्चिम.—कल्पिता ते विश्वधाम ते प्लाझा पार्क ते नित्यानंद कुर्तार ते घनश्याम
ते शुभलक्ष्मी सदन मधून डावीकडून पुढे वसई खाडी.

स्थळ.—शंकर नारायण महाविद्यालय व इंदिरा नगर परिसर

नागरिकांचा मागास प्रवर्ग

उत्तर.—वसई खाडी

दक्षिण.—शिवालय व गावदेवी चाळ मधून जाणारा पार्वती निवास ते नारायण
निवास ते पुढे दत्त मंदिरा समोरून मंजुळा स्मृती ते शारुवाई स्मृती
पर्यंतची गल्ली, पुढे शंकर नारायण महाविद्यालय मार्गापर्यंत (उजवी
बाजू).

पूर्व.—शिवालय पासून सरळ रेषेत वसई खाडी पर्यंत

पश्चिम.—शंकर नारायण महाविद्यालय मार्ग वसई खाडी पर्यंत (उजवी बाजू).

१०
लोकसंख्या

एकूण - ६४८९
अ.जा. - १४५
अ.ज. - ४

११
लोकसंख्या

एकूण - ७१४२
अ.जा. - ५६
अ.ज. - ६

१२
लोकसंख्या

एकूण - ५९६२
अ.जा. - २१
अ.ज. - ७

लोकसंख्या

एकूण - ७००१

अ.जा. - १६१

अ.ज. - ७२

१६

लोकसंख्या

एकूण + ६६५०

अ.जा. - ६९

अ.ज. - १६

१७

लोकसंख्या

एकूण - ६६६१

अ.जा. - १६०

अ.ज. - २५

उत्तर.—वैभव ते केशव पार्क पर्यंतचा नवघर रोड (उजवी बाजू).

दक्षिण.—सनराईज ते अर्पण ते अंबिका पॅलेस ते रामनगर बी पर्यंत (डावी बाजू).

पूर्व.—रामनगर बी ते केशव पार्क नवघर-गोडदेव फाटक रस्ता (डावी बाजू)

पश्चिम.—सनराईज ते प्रसन्न पार्क ते पियुष अपार्टमेंट ते वैभवपर्यंत (उजवी बाजू).

स्थळ.—मयुरपंख व मेहता इंडस्ट्री परिसर

उत्तर.—मयुरपंख (बी) ते वैभव पर्यंतच्या नवघर रस्त्याची उजवी बाजू.

दक्षिण.—जोशी इंड. इस्टेट ते तुलसी इस्टेट पर्यंतची डावी बाजू

पूर्व.—वैभव ते प्रसन्न पार्क ते सनराईज ते जय अंबे पासून मेहता इंड. इस्टेट पर्यंतची उजवी बाजू.

पश्चिम.—मयुर पंख (ए) व मयुरपंख (बी) मधून मनपा शाळे पर्यंत व पुढे राम सुयोग पर्यंतची डावी बाजू त्यापुढे राम सुयोग ते राजेश्वरी ते शालीभद्र क्र. १ जोशी इंड. पर्यंत डावी बाजू.

स्थळ.—भाईदया नगर व भागशा: खारी तलाव परिसर

उत्तर.—भाईदया ते मयुरपंख (ए) पर्यंत जाणाऱ्या नवघर रस्त्याची उजवी बाजू.

दक्षिण.—एस्.एम्.स्कुल ते शालीभद्र (२) ते शालीभद्र (५) ते वाळकृष्ण पुढे दीपा पासून हितेंद्र इंडस्ट्री पर्यंत.

पूर्व.—मयुरपंख (ए) व मयुरपंख (बी) मधून मनपा शाळेपर्यंत व पुढे राम सुयोग पर्यंतची उजवी बाजू व पुढे सिद्धीविनायक ते साईकृपा ते शालीभद्र पासून एस्.एम्. स्कुल पर्यंत.

सर्वसाधारण

सर्वसाधारण

अ.जा. - १४

अ.ज. - ४

२१

लोकसंख्या

एकूण - ७०५६

अ.जा. - ४

अ.ज. - ०

बाजू) पुढे साई धाम व निलकमल मधून निलकमलच्या मागील बाजुने साईबाबा गार्डनपर्यंत (डावी बाजू).

पूर्व.—साईबाबा गार्डन ते गुरु हॉटेल पर्यंतची पश्चिम रेल्वे लाईन.

पश्चिम.—महावीर ज्योत ते गुरु हॉटेल पर्यंतचा राजा छत्रपती शिवाजी महाराज मार्ग.

स्थळ.—मोदी पटेल परिसर

उत्तर.—मेहता पटेल शॉपिंग सेंटर ते साईधाम पर्यंतचा मोदी पटेल रस्ता (उजवी बाजू) पुढे साईधाम ते गार्डन व्ह्यु पर्यंत (उजवी बाजू).

दक्षिण.—प्रकाश भुवन पुढे अरिहंत व महावीर कृपामधुन महाराणा प्रताप उद्यान पर्यंत (डावी बाजू).

पूर्व.—महावीर राणा प्रताप उद्यान ते गार्डन व्ह्यु पर्यंतची पश्चिम रेल्वे लाईन.

पश्चिम.—प्रकाश भुवन ते पटेल शॉपिंग सेंटर पर्यंतचा राजा छत्रपती शिवाजी महाराज मार्ग (उजवी बाजू).

स्थळ.—गणेश मंदिर परिसर

उत्तर.—रेडरोज पुढे अरिहंत ते सुदामा टॉवर पर्यंत (उजवी बाजू).

दक्षिण.—नवपारस-१ ते नवपारस-५ पर्यंतच्या रस्त्याची डावी बाजू पुढे आकाशगंगा व पार्श्वनाथ जिनालय यामधील रस्त्यावरून सागर दर्शन पर्यंत (डावी बाजू).

पूर्व.—सागर दर्शन ते देवचंद चाळ पर्यंत पुढे विनायक पॅलेस पर्यंतच्या रस्त्याची डावी बाजू विनायक पॅलेस ते गणेश मंदिरापर्यंतच्या ६० फुट रस्त्याची डावी बाजू, पुढे शांती दिप ते सुदामा टॉवर पर्यंत.

सर्वसाधारण

नागरिकांचा मागास प्रवर्ग

२२

लोकसंख्या

एकूण - ७२०३

अ.जा. - १६

अ.ज. - ०

(१)	(२)	(३)	(४)
१३ लोकसंख्या एकूण - ७०५१ अ.जा. - ३ अ.ज. - ०	पश्चिम.—नवपारस-१/शांती दर्शन ते रेडरोज पर्यंतचा राजा छत्रपती शिवाजी महाराज मार्ग (उजवी बाजू).	स्थळ.—जे. एच. पोद्दार परिसर उत्तर.—रितुराज टॉवर ते जे. पी. नगर सी पर्यंत (उजवी बाजू) खाली गणेश कृपा ते संगम-१ ते अंबिका-३ पासून महेश नगर-२ पर्यंतचा जे. एच. पोद्दार रस्ता (डावी बाजू).	सर्वसाधारण (स्त्री)
२४ लोकसंख्या एकूण - ६५८२ अ.जा. - ११ अ.ज. - ७	दक्षिण.—गणेश देवल नाल्यावरून (मनपा आरोग्य केंद्र) जे. एच. पोद्दार शाळेच्या मागील बाजू पर्यंतच्या नाल्याची डावी बाजू, पुढे परेश इमारती पर्यंत (डावी बाजू).	पूर्व.—परेश ते मोना-१ पर्यंतचा राजा छत्रपती शिवाजी मार्ग (डावी बाजू) पश्चिम.—गणेश देवल नाल्यावरून (मालेश्वरी डेअरी पासून) रितुराज इमारती पर्यंतच्या नाल्याची उजवी बाजू.	सर्वसाधारण
२५ लोकसंख्या एकूण - ७००० अ.जा. - १३ अ.ज. - ०	स्थळ.—संतोक टॉकीज परिसर उत्तर.—जे. एच. पोद्दार शाळेची मागील बाजू (मांकळी जागा) ते शशिकांत नगर-३ पर्यंत (उजवी बाजू).	दक्षिण.—प्रभु आशिष ते जय अंबेमाता मंदिर ते पुढे पार्वती त्रिमुर्ती पर्यंतचा जय अंबे माता मंदिर मार्ग (डावी बाजू).	सर्वसाधारण
२६ लोकसंख्या एकूण - ६३१४ अ.जा. - २४ अ.ज. - ६.	पूर्व.—पार्वती त्रिमुर्ती ते शशिकांत-३ पर्यंतचा राजा छत्रपती शिवाजी महाराज मार्ग (डावी बाजू).	पश्चिम.—प्रभु आशिष ते शांती इमारत पुढे सरळ गणेश देवल नाल्यापर्यंत पुढे जे. एच. पोद्दार शाळेपर्यंत नाला (उजवी बाजू).	नागरिकांचा मागास प्रवर्ग
	स्थळ.—चंदुलाल पार्क उत्तर.—गांधी नगर मागील नाला पुढे शांती इमारत व गांधीनगर चाळीमधुन जय अंबे मंदिर रस्त्यापर्यंत पुढे हॉटेल राजेश पर्यंतचा जय अंबे मंदिर मार्ग (उजवी बाजू).	दक्षिण.—भाईंदर पोलिस स्टेशन समोरून राव तलावाकडे जाणारा शंकर मंदिरा पर्यंतचा रस्ता व पुढे रिद्धी सिद्धी ते कोरिया व्हिला पर्यंतचा रस्ता (डावी बाजू).	
	पूर्व.—कोरिया व्हिला पासून क्रॉस गार्डन पर्यंतचा नरोना मार्ग व पुढे हॉटेल राजेश पर्यंतचा राजा छत्रपती शिवाजी मार्ग (डावी बाजू).	पश्चिम.—भाईंदर (पश्चिम) पोलिस स्टेशन पासून शिंदे रसवंती पर्यंतचा राजा छत्रपती शिवाजी महाराज मार्ग पुढे सहकार ज्योत व शिंदे रसवंती गृहामधुन जाणारा नाझरेथ चर्च मार्ग (उजवी बाजू) पुढे नाझरेथ चर्च व हुसेनि कॉम्प्लेक्स मधुन जाणारा गांधी नगर चाळी पर्यंतचा रस्ता (उजवी बाजू) पुढे सरळ रेषेत नाला क्रॉस करून मुर्धा खाडी पर्यंत	
	स्थळ.—नेहरु नगर, शास्त्री नगर व नाझरेथ चर्च परिसर उत्तर.—मुर्धा खाडी ते गणेश देवल, नेहरु नगर व शास्त्री नगर व नाझरेथ चर्च परिसर, गांधी नगर सरळ रेषा.	दक्षिण.—मुर्धा खाडी पासून भाईंदर (पश्चिम) ते भाईंदर पोलिस स्टेशन ते सहकार ज्योत पर्यंतचा राजा छत्रपती शिवाजी मार्ग (डावी बाजू).	
	पूर्व.—सहकार ज्योत पासूनचा नाझरेथ चर्च मार्ग पुढे चर्च व हुसेनि कॉम्प्लेक्समधुन जाणारा गांधी नगर पर्यंतचा रस्ता.	पश्चिम.—मुर्धा खाडी	

(१)	(२)	(३)	(४)
२७ लोकसंख्या एकूण - ६९२९ अ.जा. - १५७ अ.ज. - ४३	स्थळ.—मुर्धा गांव, सदानंद नगर व राई ऑफीस परिसर उत्तर.—वसई खाडी (महानगरपालिका हद्द) दक्षिण.—उत्तन महसूल हद्द पूर्व.—मुर्धा-भाईंदर महसूल हद्द (मुर्धा खाडी) पश्चिम.—राई-मुर्धा महसूल हद्द उत्तन भाईंदर रस्त्यापर्यंत व पुढे अॅड. विवेक व श्री. दत्तात्रय म्हात्रे यांच्या घरामधून इशप्रसाद आगराकडे जाणाऱ्या रस्त्याची पूर्व बाजू पुढे सरळ रेषेत वसई खाडी पर्यंत (महानगरपालिका हद्द).	नगरिकांचा मागूस प्रवर्ग	
२८ लोकसंख्या एकूण - ६७३० अ.जा. - ६३ अ.ज. - १०	स्थळ.—राई गांव, भागशः शिवनेरी नगर, मोर्वा गांव परिसर उत्तर.—वसई खाडी (महानगरपालिका हद्द) दक्षिण.—उत्तन महसूल हद्द पूर्व.—राई-मुर्धा महसूल हद्द उत्तन भाईंदर रस्त्यापर्यंत व पुढे अॅड. विवेक व श्री. दत्तात्रय म्हात्रे यांच्या घरामधून इशप्रसाद आगराकडे जाणाऱ्या रस्त्याची पश्चिम बाजू पुढे सरळ रेषेत वसई खाडी पर्यंत. पश्चिम.—उत्तन, डोंगरी व तारोडी महसूल हद्द (खाडी)	सर्वसाधारण	
२९ लोकसंख्या एकूण - ६१६४ अ.जा. - १७० अ.ज. - १९८	स्थळ.—भागशः चौक, तारोडी, डोंगरी परिसर उत्तर.—वसई खाडी (महानगरपालिका हद्द) दक्षिण.—बृहन्मुंबई महानगरपालिका हद्द पूर्व.—उत्तन-डोंगरी व तारोडी महसूल हद्द पश्चिम.—वसई खाडी पासून मनपा अंगणवाडी व रोलॅक्स टेलर यामधून येणाऱ्या पाथऱ्यांचा रस्ता चौक पाली रस्त्यापर्यंत व पुढे श्री. जॉनी पाटील व जोगमाया प्रोव्हिजन स्टोअर्स यांच्या मधून पाली-चौक व पाली-उत्तन महसूल हद्दीपर्यंत पुढे सेंट जोसेफ हायस्कूल मांगील रस्त्यापासून डॉन वॉस्को कॉन्व्हेंट स्कूल पासून तलावाकडून पुढे ब्राटीस्टा व श्री. रिद्धेश्वरी माता मंदिरा मधून उत्तन भाईंदर रस्त्यास मिळणाऱ्या रस्त्याची पूर्व बाजू व पुढे क्रॉस अपार्टमेंट ते मोठा क्रॉस ते क्रॉस आर्क ते पर्सो डिसोझा ते जोनाज नेस्ट ते मारिया डिसोझा यांच्या घरापर्यंत जाणाऱ्या शिरेगाव रस्त्याची पूर्व बाजू व पुढे शिरे गावठाण पासून बृहन्मुंबई महानगरपालिका हद्दीपर्यंत.	सर्वसाधारण (स्त्री)	
३० लोकसंख्या एकूण - ६१८५ अ.जा. - ३५ अ.ज. - ६८५	स्थळ.—पाली, पातान बंदर परिसर उत्तर.—वसई खाडी (महानगरपालिका हद्द) दक्षिण.—पाली-उत्तन महसूल हद्दीपासून पाली चौक रस्त्यावरील श्री. ब्रुनो गोम्स यांच्या घरापासून पुढे बाळ येशु समाजमंदिरा पर्यंत पुढे श्री. आल्बर्ट मरवी यांच्या घरापर्यंत जाणाऱ्या गल्लीची उत्तर बाजूकडील भाग व पुढे श्री. वस्त्याव मारजा यांच्या घरापासून श्री. फ्रँकी बावीधर यांच्या घरापर्यंत व श्री. नरेंद्र डोंगरकर व श्री. जॉनी म्हातारा यांच्या घरामधून सरळ रेषेत अरवी समुद्रापर्यंत. पूर्व.—चौक-पाली महसूल हद्दीपासून पुढे श्री. जॉनी पाटील व जोगमाया प्रोव्हिजनल स्टोअर्स यांच्या मधून चौक रस्त्यापर्यंत पुढे रिलॅक्स टेलर व मनपा अंगणवाडी यामधून वसई खाडी पर्यंत जाणारा पाथऱ्यांचा रस्ता. पश्चिम.—अरवी समुद्र (महानगरपालिका हद्द)	सर्वसाधारण	
३१ लोकसंख्या एकूण - ५९७९ अ.जा. - ६ अ.ज. - २६१	स्थळ.—मनपा मार्केट व आईस फॅक्टरी परिसर उत्तर.—पाली चौक रस्त्यावरील श्री. ब्रुनो गोम्स यांच्या घरापासून पुढे बाळ येशु समाजमंदिरापर्यंत पुढे श्री. आल्बर्ट मरवी यांच्या घरापर्यंत जाणाऱ्या गल्लीची दक्षिण बाजूकडील भाग व पुढे श्री. वस्त्याव मारजा यांच्या घरापासून श्री. फ्रँकी बावीधर यांच्या घरापर्यंत जाणाऱ्या रस्त्याची डावी	सर्वसाधारण (स्त्री)	

यांच्या घरामधून चौक पाली रस्त्यापर्यंत जाणाऱ्या गल्लीची उत्तर बाजू व पुढे मनपा मार्केट पासून अरबी समुद्रापर्यंत (महानगरपालिका हद्दीपर्यंत)
 पूर्व.—सेंट जोसेफ हायस्कूल पासून पुढे सरळ रेषेत उत्तन-पाली महसूल हद्दीपर्यंत पश्चिम.—अरबी समुद्र (महानगरपालिका हद्द).

सर्वसाधारण

३२

लोकसंख्या

एकूण - ६२७८

अ.जा. - ६७

अ.ज. - ११५८

स्थळ.—उत्तन मोठा गांव परिसर

उत्तर.—सेंट जोसेफ हायस्कूल ते चर्च पुढे श्रीम. अंजली सोज व श्री. कराशन पीटर डिसोझा यांच्या घरामधून पुढे मलवेल व श्री. लॉरेन्स डिसोझा यांच्या घरामधून चौक पाली रस्त्यापर्यंत जाणाऱ्या गल्लीची दक्षिण बाजू व पुढे मनपा मार्केट पासून अरबी समुद्रापर्यंत (महानगरपालिका हद्दीपर्यंत)

दक्षिण.—वृहन्मुंबई महानगरपालिका हद्दीपर्यंत (मिरा-भाईंदर महानगरपालिका हद्द)

पूर्व.—सेंट जोसेफ हायस्कूल मागील रस्त्यापासून डॉन बॉस्को कॉन्व्हेंट स्कूल पासून तलावाकडून पुढे बाप्टीस्टा व श्री. सिद्धेश्वरीमाता मंदिर मधून उत्तन-भाईंदर रस्त्यास मिळणाऱ्या रस्त्याची पश्चिम बाजू व पुढे क्रॉस अपार्टमेंट ते मोठा क्रॉस ते क्रेस आर्क ते पर्सा डिसोझा ते जोनाज नेस्ट ते मारिया डिसोझा यांच्या घरापर्यंत जाणाऱ्या शिरे गांव रस्त्याची पश्चिम बाजू व पुढे शिरे गावठाण पासून वृहन्मुंबई हद्दीपर्यंत.

पश्चिम.—अरबी समुद्र (महानगरपालिका हद्द).

स्थळ.—नेताजी सुभाषचंद्र मैदान, आंबेडकर नगर, नागला बंदर परिसर

अनुसूचित जाती (स्त्री)

उत्तर.—मुर्धा खाडीपासून कांबळी पान शॉप पर्यंतचा राजा छत्रपती शिवाजी महाराज मार्ग (उजवी बाजू).

दक्षिण.—महानगरपालिका हद्द (मनोरी खाडी)

पूर्व.—कांबळी पान शॉप पासून बाबा रामदेवपीर मंदिर ते शीण किराणा स्टोअर्स पुढे जनार्दन रकवी मार्गाची उजवी बाजू.

पश्चिम.—मुर्धा खाडी.

स्थळ.—नगरभवन, आईस फॅक्टरी, अशोक नगर परिसर

सर्वसाधारण

उत्तर.—फेमस मटन शॉप पासून दुल्हन बी इमारत (भाईंदर पोलीस स्टेशन) पर्यंतचा राजा छत्रपती शिवाजी मार्ग (उजवी बाजू)

दक्षिण.—महानगरपालिका हद्द (मनोरी खाडी)

पूर्व.—महानगरपालिका हद्दीपासून (मनोरी खाडी) ब्रजभूमी पर्यंत जाणारी सरळ रेषा पुढे सदासत्य इमारती पर्यंतचा डॉ. गुणवंतराव त्रिवेदी मार्ग (डावी बाजू) पुढे सदासत्य पासून तोदी उद्योग नगर कडे जाणारा १८.० मी. रुंद रस्ता (डावी बाजू) पुढे यशश्री इमारत ते श्रीराम दर्शन ते शरदा ते राजा छत्रपती शिवाजी मार्गावरील दुल्हन बी पर्यंतचा रस्ता (डावी बाजू).

पश्चिम.—फेमस मटन शॉप ते निलेश किराणा स्टोअर्स पुढे जनार्दन रकवी मार्गाची डावी बाजू.

स्थळ.—गिता नगर परिसर

सर्वसाधारण (स्त्री)

उत्तर.—जय वेलंकनी ते कैलास दर्शन पर्यंत राजा छत्रपती शिवाजी मार्ग (उजवी बाजू) पुढे सिताराम व कमला पार्क-३ मधून राव तलावाकडे जाणारा वशिर मलान अपार्टमेंट वरून हनुमान मंदिरापर्यंतचा रस्ता (उजवी बाजू) पुढे हनुमान मंदिर ते प्रिती टॉवर पर्यंतचा रस्ता (उजवी बाजू)

३५

लोकसंख्या

एकूण - ७०३९

अ.जा. - ४

अ.ज. - ०

भाग एक-अ (म. उ. वि.)-१९

(डावी बाजू)

पश्चिम.—मांडली तलाव व जय वेलंकनी मधून जाणारा गुणवंतराव त्रिवेदी मार्ग पुढे टेंभा आरोग्य केंद्र ते इंदिरा गांधी मार्गापर्यंत व पुढे सरळ रेषेत महानगरपालिका हद्दीपर्यंत.

स्थळ.—कोळीवाडा व भागशः जुना भाईंदर परिसर

उत्तर.—भाईंदर (पश्चिम) पोलीस स्टेशन समोरून गणेश भवन व अजंठा अपार्टमेंट मधून राव तलावाकडे जाणारा शंकर मंदिरापर्यंतचा पुढे फात्रे उमहारगृह ते सिताराम अपार्टमेंट पर्यंतचा रस्ता (उजवी बाजू)

दक्षिण.—भाईंदर स्मशान भूमी समोरून येणारा सदासत्य इमारती पर्यंतचा १८.० मी. रुंद रस्ता (डावी बाजू)

पूर्व.—सदासत्य इमारती पासून टेंभा आरोग्य केंद्रा समोरून जाणारा मांडली तलावापर्यंतचा डॉ. गुणवंतराव त्रिवेदी मार्ग (डावी बाजू)

पश्चिम.—भाईंदर स्मशान भूमी समोरून तोदी उद्योग नगर वरून येणारा सदासत्य इमारती पर्यंतचा १८.० मी. रुंद रस्त्यापासून जनार्दन रकवी मार्ग पुढे नुरे जमाल ते अमर ते धारावी कृपा ते गुलमोहर पर्यंतचा रस्ता (उजवी बाजू).

स्थळ.—कोठार इंदिरा नगर परिसर

उत्तर.—महाराष्ट्र बेकरी ते एकविरा दर्शन ते राणी सती धाम ते सरस्वती सदन ते रुपलक्ष्मी ते लिना-३ पर्यंत (उजवी बाजू)

दक्षिण.—राव तलाव, वालेपौर दरगाहा ते हनुमान मंदिर पर्यंतचा रस्ता पुढे तेज व्हिला (हनुमान मंदिर) ते ट्रेजा अपार्टमेंट पुढे हॉटेल् देवी प्रसाद पर्यंत (डावी बाजू).

पूर्व.—इंदिरा कोठार नगर ते लिना-३ पर्यंतचा ६० फुट रस्ता (डावी बाजू)

पश्चिम.—राव तलाव लगतचा आर्शिष अपार्टमेंट समोरून गीता दर्शन ते डिमेलो व्हिला पर्यंतचा रस्ता (उजवी बाजू) पुढे अंजी अपार्टमेंटपासून रोजी व्हिला पर्यंतचा नरोना मार्ग (उजवी बाजू) पुढे रोजी व्हिला ते महाराष्ट्र बेकरी पर्यंतचा राजा छत्रपती शिवाजी मार्ग (उजवी बाजू).

स्थळ.—कमला पार्क परिसर

उत्तर.—६० फुट रस्त्यावरील राजूल इमारत ते त्रिशुल इमारत पुढे पश्चिम रेल्वे हद्दीपर्यंत

दक्षिण.—कमला पार्क ते टेलिफोन एक्स्चेंज पर्यंतचा राजा छत्रपती शिवाजी मार्ग (डावी बाजू)

पूर्व.—टेलिफोन एक्स्चेंज ते त्रिशुल इमारतीपर्यंतचा पश्चिम रेल्वे लाईन (डावी बाजू)

पश्चिम.—कमला पार्क ते राजूल इमारतीपर्यंतचा ६० फुट रस्ता (उजवी बाजू).

स्थळ.—सोसायटी व जैन मंदिर परिसर

उत्तर.—शिवालीन ते तपस्या पर्यंत (उजवी बाजू)

दक्षिण.—श्री. राजेंद्र सुरी मार्गावरील शितल कुंज व राणी सती धाम मधून पुढे उजवी कडे जैन भवन, पवन कुंज पुढे राजलक्ष्मी व रुपलक्ष्मी मधून लिना-२ पर्यंत (डावी बाजू) पुढे लिना-२ पासून जैन मंदिर पर्यंतचा ६० फुट रस्ता (डावी बाजू) पुढे बद्रीनाथ व राजूल मधून सरळ पशुपतीनाथ पासून पश्चिम रेल्वे हद्दीपर्यंत (डावी बाजू)

नागरिकांचा मागास प्रवर्ग

सर्वसाधारण

सर्वसाधारण

सर्वसाधारण

३६

लोकसंख्या

एकूण - ६९८९

अ.जा. - ३०

अ.ज. - ९०

३७

लोकसंख्या

एकूण - ७०७५

अ.जा. - ४८

अ.ज. - ६

३८

लोकसंख्या

एकूण - ६७६७

अ.जा. - ८

अ.ज. - ९

३९

लोकसंख्या

एकूण - ६७८३

अ.जा. - २१

अ.ज. - २

४०

लोकसंख्या

एकूण - ६१४२

अ.जा. - ५०

अ.ज. - ५

४१

लोकसंख्या

एकूण - ६१६४

अ.जा. - ५०

अ.ज. - १९

४२

लोकसंख्या

एकूण - ६४१७

अ.जा. - ३४

अ.ज. - ४

४३

लोकसंख्या

एकूण - ६४९५

अ.जा. - ४३

अ.ज. - ५

४४

लोकसंख्या

एकूण - ६०४३

अ.जा. - ३९

अ.ज. - १५

४५

लोकसंख्या

एकूण - ६२२४

अ.जा. - १९५

अ.ज. - ४

भाग एक-अ (म. उ. वि.)-१९अ

स्थळ.—भागशः खारीगांव परिसर

उत्तर.—मथुरा अपार्टमेंट ते चेंबुरकर सदनपर्यंतचा रस्ता (उजवी बाजू)

दक्षिण.—स्टार मनोरा ते तोरल अपार्टमेंटपर्यंतचा रस्ता (डावी बाजू)

पूर्व.—तोरल अपार्टमेंट ते आयेश निवास ते हरे रामा हरे कृष्णा ते सागरची

मागील बाजू ते शिवपुत्र ते श्रीनाथ धाम ते सत्यदेव दर्शनचे मागुन

प्रथमेश बंगल्यापर्यंत (डावी बाजू)

पश्चिम.—स्टार मनोरा ते मथुरा अपार्टमेंटपर्यंतची पश्चिम रेल्वे लाईन

स्थळ.—भागशः खारीगांव परिसर

उत्तर.—शितल शॉपिंग सेंटर ते गणेशकृपापर्यंत जाणाऱ्या वाळाराम पाटील

मागांची उजवी बाजू

दक्षिण.—प्रथमेश व सरस्वती मधून पुढे गायत्री ते हरीनाथ भवन ते मेघा व पुढे

सागर ते रेणुकापर्यंत.

पूर्व.—गणेशकृपा व तुलसी निवास मधून पुढे छाया पर्यंत व त्यापुढे लता ते

रेणुकापर्यंत.

पश्चिम.—ओमकार व शितल शॉपिंग सेंटर मधून सुमन ते स्वामी समर्थ पासून

ते स्वानंद गणेश व पुढे दुवांकुर वरुन प्रथमेशपर्यंत.

स्थळ.—भागशः खारीगांव परिसर

उत्तर.—तुलसी निवास पासून पारसनाथ पर्यंत बी. पी. रोड (उजवी बाजू)

दक्षिण.—तोरल अपार्टमेंट व बद्रीनारायण

पूर्व.—पारसनाथ व त्रिलोक दर्शनमधून कृष्णा इंडस्ट्रीपर्यंतचा रस्ता पुढे गुरुकृपा

व रायगडमधून बद्रीनारायणपर्यंत

पश्चिम.—गणेशकृपा व तुलसी निवास मधून जाणारा गणपत स्मृती, कविता,

छायापर्यंतचा रस्ता (डावी बाजू) व त्यापुढे त्रिनेत्र, ओस्तवाल टॉवर ते

तोरल अपार्ट. पर्यंत

स्थळ.—खारी तलाव परिसर

उत्तर.—पंचभगीनी ते रोलेक्सपर्यंतच्या रस्त्याची उजवी बाजू

दक्षिण.—चौधरी कॅटर्स, रोहिदास, सोनल कुंजपर्यंत

पूर्व.—रोलेक्स व हितेंद्र इंड. मधून पुढे बाळकृष्ण, शालीभद्र (५) व (२) चौ

उजवी बाजू पुढे कृष्णधामपर्यंत

पश्चिम.—पंचभगीनी ते चौधरी कॅटर्सपर्यंतचा बी. पी. रोड

स्थळ.—गोडदेव नाका, बालाजी इंड. इस्टेट व जय अंबे इंडस्ट्री परिसर

उत्तर.—साईश्रद्धा निवास ते पिकी, जोशी उद्योग, पुष्पक ते मेहता इंड. इस्टेट

पर्यंत पुढे जय अंबे, अंबिका पॅलेसपर्यंत

दक्षिण.—अजित भवन ते रामनगर (अ) पर्यंतचा रस्ता (डावी बाजू)

पूर्व.—अंबिका पॅलेस ते सिता नगर व रामनगर (अ) पर्यंत

पश्चिम.—साईश्रद्धा निवास ते अजित भवनपर्यंतचा बी. पी. रोड (डावी बाजू)

स्थळ.—भागशः गोडदेव गांव परिसर

उत्तर.—गोविंदराव अपार्टमेंटपासून गोडदेव स्मशानभूमीपर्यंतचा संत तुकाराम

रस्त्यास जोडणारा रस्ता (उजवी बाजू)

दक्षिण.—तुलसी प्रसाद ते अनंत निवासपर्यंत पुढे तलावा लागतचा प्रकाश

पाटील यांच्या घरापर्यंतचा रस्ता (डावी बाजू) पुढे हरेकृपा निवास ते

सर्वसाधारण (स्त्री)

नागरिकांचा मागास प्रवर्ग

सर्वसाधारण (स्त्री)

नागरिकांचा मागास प्रवर्ग

सर्वसाधारण

नागरिकांचा मागास प्रवर्ग

पश्चिम.—तुलसा प्रसाद ते गाायदराव अपार्टमेंटपर्यंतचा यशवंत अनंत म्हात्रे
रस्ता (नवघर-गोडदेव फाटक रस्ता उजवी बाजू)

स्थळ.—भागशः गोडदेव गांव व पांचाल नगर परिसर

सर्वसाधारण

उत्तर.—सत्यविवेजय शॉपिंग सेंटर ते गणेशकृपा पासून प्रगती इमारती पर्यंतचा
रस्ता (उजवी बाजू) पुढे प्रगतोपासून शेवंते चळी समोरून आनंद
“बी” या इमारतीपर्यंतची गल्ली पुढे नर्मदा पॅलेसच्या मागील बाजूने
साईकृपापर्यंत पुढे साई कॉम्प्लेक्सच्या मागील बाजूने सरळ संत तुकाराम
रस्त्यापर्यंत

दक्षिण.—हॉटेल इक्विटीपासून सुदाम इंडस्ट्रीअल इस्टेटपर्यंतचा रस्ता (डावी
बाजू)

पूर्व.—सुदामा इंडस्ट्रीअल इस्टेटपासून ॐ साई इंडस्ट्रीयल इस्टेटपर्यंतचा रस्ता
(डावी बाजू) पुढे गोल्डन नेस्ट वसाहतीतून जाणारा सोनम सागर
“बी” पर्यंतचा रस्ता पुढे संत तुकाराम रस्ता

पश्चिम.—हॉटेल इक्विटी ते सत्यविवेजय शॉपिंग सेंटरपर्यंतचा यशवंत अनंत
म्हात्रे मार्ग (नवघर-गोडदेव फाटक रस्ता उजवी बाजू)

स्थळ.—एम्. आय्. उद्योग नगर व अणुशक्ती इंड. इस्टेट परिसर

सर्वसाधारण (स्त्री)

उत्तर.—रायगड ते त्रिलोक दर्शन व पुढे त्रिलोक दर्शन ते देविदास टॉवरपर्यंतचा
बी. पी. रोड

दक्षिण.—संकल्प, लक्ष्मी अपार्टमेंट, कृष्णा निकेतन ते नर्मदा अभिषेक पासून
बरकती भवनपर्यंत

पूर्व.—देविदास टॉवर ते बरकती भवनपर्यंतचा नवघर गोडदेव फाटक रस्ता
(उजवी बाजू)

पश्चिम.—रायगड ते शोभन! पुढे रंजनकुंज ते संकल्पपर्यंत

स्थळ.—नर्मदा नगर व रावल नगर परिसर

सर्वसाधारण

उत्तर.—रामगोपाल सदन ते जेसल कृपापर्यंतचा रस्ता (उजवी बाजू)

दक्षिण.—नर्मदा कुंज लगतच्या नाल्यावरून भारती दर्शनपर्यंत (डावी बाजू)

पूर्व.—भारती दर्शन नाल्यावरून जयेश अपार्टमेंट ते नर्मदा महादेव ते गिरीजा
भवन ते जेसलकृपापर्यंत (डावी बाजू)

पश्चिम.—नर्मदा कुंज ते रामगोपाल सदनपर्यंतची पश्चिम रेल्वे

स्थळ.—हनुमान नगर व विकास इंड. इस्टेट परिसर

सर्वसाधारण (स्त्री)

उत्तर.—नर्मदा कुंज इमारती लगतच्या नाल्यावरून भारती दर्शन ते गणेश भवन
पर्यंत सरळ पुढे बालाजी ते ॐ दुर्गा ते गीता प्लाझा “ओ” ते अर्जुन
स्मृतीपर्यंत पुढे नर्मदा अभिषेक ते सिमा इस्टेट ते बरकती भवन
पर्यंतचा रस्ता (डावी बाजू)

दक्षिण.—पश्चिम रेल्वे जुना फाटक ते कस्तुरी ते साई मंदिरपर्यंतचा रस्ता
(डावी बाजू)

पूर्व.—साई मंदिर ते द्वारका कॉम्प्लेक्सपर्यंतचा यशवंत अनंत म्हात्रे मार्ग (नवघर-
गोडदेव फाटक रस्ता)(डावी बाजू)

पश्चिम.—जुना फाटक ते नर्मदा कुंजपर्यंतची पश्चिम रेल्वे लाईन

४६

लोकसंख्या

एकूण - ६३०९

अ.जा. - ७९

अ.ज. - ३८

४७

लोकसंख्या

एकूण - ६३५९

अ.जा. - १५३

अ.ज. - ६

४८

लोकसंख्या

एकूण - ७१६०

अ.जा. - ७८

अ.ज. - ५

४९

लोकसंख्या

एकूण - ६०९१

अ.जा. - ४०

अ.ज. - २८

अ.जा. - ०

अ.ज. - ०

दक्षिण.—तैन व्हिला ते के.जी.एन. ते यास्मिन ते अप्सरापर्यंत जाणारा रस्ता पुढे
गॉड गिफ्ट व क्वमर क्वीक यामधुन सरळ रेषेत पश्चिम रेल्वे हद्दीपर्यंत
पूर्व.—मदिना टींबर मार्ट ते गीताचंद्र (ए) ते अभिषेक ते तैनव्हिला पर्यंत
जाणारा नरेंद्र पार्क रस्त्याची उजवी बाजू

पश्चिम.—पश्चिम रेल्वे

स्थळ.—गोल्डन नेस्ट, बिबली पार्क परिसर

उत्तर.—रविराज रेसिडेंन्सी इमारती पासून ओम साई इंडस्ट्रीयल इस्टेट वी व सी
कडून सोनम अन्नपूर्णा ते सोनम आंगण ते प्रतिक्षा अपार्टमेंट पर्यंतचा
संत तुकाराम मार्गाची उजवी बाजू व पुढे इंद्रलोकवरून जाणारा १८.००
मी. रुंद संत तुकाराम क्रॉस रोड व पुढे डावीकडून नियोजित वि. यो.
रस्त्यावरून खाडीकडे.

दक्षिण.—श्री. नारायण मार्बल ते रश्मी प्राईम कॉर्नर क्र. १ पासून मेरी गोल्ड क्र.
०१ ते गौरव रो हाउस पासून सरळ रेषेत वरुई खाडीपर्यंतची डावी
बाजू

पूर्व.—वसई खाडी (महानगरपालिका हद्द)

पश्चिम.—श्री. नारायण मार्बल्स ते रविराज रेसिडेंन्सीपर्यंत जाणाऱ्या छत्रपती
शिवाजी महाराज मार्गाची उजवी बाजू

स्थळ.—सर्वादय नगर, लोढा पार्क परिसर

उत्तर.—मदिना टींबर मार्ट ते अभिषेक इमारतीपर्यंत जाणाऱ्या नरेंद्र पार्क रस्त्याची
डावी बाजू अभिषेक इमारतीपासून मदिना टींबर मार्टपर्यंत जाणाऱ्या
रस्त्याची उजवी बाजू.

दक्षिण.—निदा पार्क (ए व बी) ते साई ऋषभ ते रामदीप क्रीला ते केवलधाम (ए)
ते मीरा पार्क ते चंदन अॅक्वेन्यु पासून छत्रपती शिवाजी महाराज मार्गापर्यंत
जाणाऱ्या रस्त्याची डावी बाजू

पूर्व.—मदीना टींबर मार्ट ते चंदन अॅक्वेन्युपर्यंत जाणाऱ्या छत्रपती शिवाजी
महाराज मार्गाची उजवी बाजू

पश्चिम.—अभिषेक इमारत ते नीदा पार्कपर्यंत जाणाऱ्या नरेंद्र पार्क रस्त्याची
डावी बाजू

स्थळ.—नयानगर परिसर

उत्तर.—नरेंद्र पार्क रस्त्यावरील आशियाना इमारत ते प्रिमायर ते रोहित अपार्टमेंट
ते कनवर अॅण्ड कनवर टॉवरपर्यंत जाणारा रस्ता पुढे गॉड गीफ्ट व
क्वमर क्वीक यामधुन सरळ रेषेत पश्चिम रेल्वे हद्दीपर्यंत

दक्षिण.—तीरुपती पासून मिना भाईंदर महानगरपालिका कार्यालयाकडे जाणाऱ्या
३०.०० मी. रुंद रस्त्यावरील डायमंड इमारत व बरकती इमारती पासून
पश्चिम रेल्वे हद्दीपर्यंतची उजवी बाजू

पूर्व.—आशियाना इमारती पासून तीरुपती इमारती पर्यंत जाणारा नरेंद्र पार्क
रस्ता

पश्चिम.—पश्चिम रेल्वे

स्थळ.—पार्श्वनगर परिसर

उत्तर.—नरेंद्र पार्क रस्त्यावरील सरयु संगीत इमारतीपासून अब्दुल टॉवर ते
गीता गॅलेक्सी ते गीता दर्शन ते वैभव कॉम्प्लेक्स पासून जॅक हाउस ते
छत्रपती शिवाजी महाराज मार्गापर्यंत जाणाऱ्या रस्त्याची उजवी बाजू

दक्षिण.—अस्मिता ऑर्चीड-१ पासून पुढे गोल्डन एंपायर पासून छत्रपती शिवाजी
महाराज मार्गापर्यंत जाणाऱ्या रस्त्याची डावी बाजू

५१

लोकसंख्या

एकूण - ७०४८

अ.जा. - ४१

अ.ज. - ११

नागरिकांचा मागास प्रवर्ग

५२

लोकसंख्या

एकूण - ६६१३

अ.जा. - ४२

अ.ज. - ३६

नागरिकांचा मागास प्रवर्ग (स्त्री)

५३

लोकसंख्या

एकूण - ६८४५

अ.जा. - ४

अ.ज. - ०

सर्वसाधारण

५४

लोकसंख्या

एकूण - ७०९८

अ.जा. - ३

अ.ज. - १५

सर्वसाधारण (स्त्री)

प्लाझा समोरुन अस्मिता ऑर्चीड-१ पर्यंत जाणाऱ्या रस्त्याची डावी बाजू

स्थळ.—भारती पार्क व एन. एच. हायस्कूल परिसर

सर्वसाधारण

उत्तर.—ओस्तवाल पॅरेडाईज ते अस्मिता ऑर्चीड-१ पर्यंत जाणाऱ्या एन. एच. हायस्कूल रस्त्याची डावी बाजू

दक्षिण.—एस. के. स्टोन ते शुभकर्ण पर्यंत जाणाऱ्या रस्त्याची उजवी बाजू

पूर्व.—गार्डन प्लाझा ते एस. के. स्टोन पर्यंत जाणाऱ्या छत्रपती शिवाजी महाराज मार्गाची उजवी बाजू

पश्चिम.—अस्मिता हेरीटेज ते सिगापूर प्लाझा पर्यंत जाणाऱ्या रस्त्याची डावी बाजू

स्थळ.—नयानगर परिसर

सर्वसाधारण (स्त्री)

उत्तर.—ज्युपीटर ते वेंतुल अब्बास पर्यंत जाणाऱ्या रस्त्याची उजवी बाजू

दक्षिण.—सिगापूर प्लाझा ते अर्चना ज्योती (से. नं. ११) पर्यंत जाणाऱ्या रस्त्याची उजवी बाजू

पूर्व.—वेंतुल अब्बास ते सिगापूर प्लाझा पर्यंत जाणाऱ्या रस्त्याची उजवी बाजू

पश्चिम.—ज्युपीटर ते नरेंद्र पार्क (३सी) ते हायलँड (३अ) ते साहील सफीना ते स्वरुपी जमुना ते स्वरुपी सरस्वती ते साई धाम ते अस्मिता एलिगन ते शीतल (नयानगर रस्त्याची उजवी बाजू) ते सं.क्र. ११ इमारत क्र. १२ ते इमारत क्र. १३ (मॉक्स) या इमारतीच्या डावीकडील परिसर

स्थळ.—नयानगर परिसर

सर्वसाधारण

उत्तर.—मिल्लेप ते ज्युपीटर पर्यंत जाणाऱ्या रस्त्याची उजवी बाजू

दक्षिण.—अस्मिता इलिगन ते अस्कॉन-१ पर्यंत जाणाऱ्या रस्त्याची उजवी बाजू

पूर्व.—ज्युपीटर ते नरेंद्र पार्क (३सी) ते हायलँड (३अ) ते साहील सफीना ते स्वरुपी जमुना ते स्वरुपी सरस्वती ते साई धाम ते अस्मिता एलिगन या इमारतीच्या उजवीकडील परिसर

पश्चिम.—मिलाप ते अस्कॉन-१ पर्यंत जाणाऱ्या ३०.०० मी. रुंद रस्त्याची डावी बाजू

स्थळ.—नयानगर, शांतीनगर सेक्टर १, ४ व ११

सर्वसाधारण

उत्तर.—डायमंड व बरकती या इमारती मधुन सरळ रेषेत पश्चिम रेल्वे हद्दी पर्यंत

दक्षिण.—शांती नगर सेक्टर क्र. ४ मधील इमारत क्र. अ-१२ (पारस) ते इमारत क्र. बी-१ (अंकुर) ते इमारत क्र. अ-८ (पोर्णिमा) पुढे सेक्टर क्र. १ मधील इमारत क्र. बी-४७ ते अ-६० (उजवी बाजू) ते शांती नगर चौक पुढे मिरा रोड स्टेशन कडे

पूर्व.—बरकती ते मिरा भाईंदर महानगरपालिका कार्यालय (३०.०० मी. रुंद रस्त्याची डावी बाजू) पुढे सेक्टर क्र. ११ इमारत क्र. बी-३३ ते शितल इमारती पर्यंत (नयानगर रस्त्याची उजवी बाजू) पुढे शितल ते सेक्टर क्र. ११ इमारत क्र. १२ ते १३ पुढे मिरा रोड स्टेशन रस्त्यापर्यंत पुढे सेक्टर क्र. ४ इमारत क्र. बी-६ (सुधा) ते इमारत क्र. अ-१२ (पारस)

पश्चिम.—पश्चिम रेल्वे

५५

लोकसंख्या

एकूण - ७०१५

अ.जा. - २८

अ.ज. - ०

५६

लोकसंख्या

एकूण - ६३६३

अ.जा. - ३०

अ.ज. - ६

५७

लोकसंख्या

एकूण - ६५७३

अ.जा. - ०

अ.ज. - ०

५८

लोकसंख्या

एकूण - ७०७०

अ.जा. - ४

अ.ज. - ०

(जनक) ते शितल दर्शन पर्यंत जाणाऱ्या रस्त्याची उजवी बाजू.

दक्षिण.—शांतीनगर सेक्टर क्र. ५ भगवान ते सी-३८ (साफल्य) ते शितल प्लाझा ते शितल स्वर.

पूर्व.—शितल दर्शन ते शितल स्वर इमारती पर्यंत जाणाऱ्या रस्त्याची उजवी बाजू.

पश्चिम.—शांतीनगर सेक्टर क्र. ५ इमारत क्र. अ-३ (श्री) ते भगवान या इमारती पर्यंत जाणाऱ्या रस्त्याची डावी बाजू.

स्थळ.—साईबाबा नगर, शितल नगर व गिता आर्केड परिसर

सर्वसाधारण (स्त्री)

६०

लोकसंख्या

एकूण - ६९९८

अ.जा. - १६

अ.ज. - ३८

उत्तर.—शितल नगर मधील अलाप इमारत ते एम.टी.एन.एल. कार्यालय पासून गिता आर्केड पर्यंत व पुढे छत्रपती शिवाजी महाराज मार्गापर्यंत जाणाऱ्या रस्त्याची उजवी बाजू.

दक्षिण.—शबनम इमारती पासून छत्रपती शिवाजी महाराज मार्गापर्यंत जाणाऱ्या रस्त्याची डावी बाजू (जैनेश्वर इमारती पर्यंत).

पूर्व.—जैनेश्वर इमारती पासून एस्. के. स्टोन पर्यंत जाणाऱ्या छत्रपती शिवाजी महाराज मार्गाची डावी बाजू.

पश्चिम.—अलाप ते शबनम पर्यंत जाणाऱ्या रस्त्याची डावी बाजू

स्थळ.—ग्रीन कोर्ट क्लब परिसर

नागरिकांचा मागास प्रव

६१

लोकसंख्या

एकूण - ६११८

अ.जा. - ७२

अ.ज. - ३३०

उत्तर.—छत्रपती शिवाजी महाराज मार्गावरील ओस्तवाल ऑरबोट ते अंकुर ते पोलीस स्टेशन ते आर.बी.के. स्कुल पासून पुढे सरळ रेषेत गौरव इन्क्लेव्ह भुखंड क्र. १ पासून रश्मी ते गौरव संकल्प पर्यंत जाणाऱ्या रस्त्याची उजवी बाजू व पुढे सरळ रेषेत वसई खाडी पर्यंत (महानगरपालिका हद्दी पर्यंत).

दक्षिण.—घोडबंदर-ठाणा रस्त्यावरील राई निवास ते शंकर मंदिर पासून डिसोजा सर्किस सेंटर ते राष्ट्रीय महामार्ग क्र. ०८ पर्यंत जोडणाऱ्या रस्त्याची उजवी बाजू पुढे वेस्टर्न हॉटेल पासून सिल्व्हर सरीता जवळ जाणाऱ्या नियोजित डी.पी. रस्त्यापासून पुढे विठ्ठल मंदिर पासून एकविरा सदन ते गॅरेज ते आसिफ पटेल यांच्या बंगल्याकडून छत्रपती शिवाजी महाराज मार्गापर्यंत जोडणाऱ्या रस्त्याची उजवी बाजू.

पूर्व.—वसई खाडी

पश्चिम.—ओस्तवाल ऑरबोट पासून आसिफ पटेल यांच्या घरापर्यंत जाणाऱ्या छत्रपती शिवाजी महाराज मार्गाची डावी बाजू.

स्थळ.—शांती पार्क आणि चंद्रेश अपार्ट. परिसर

सर्वसाधारण

६२

लोकसंख्या

एकूण - ७०१५

अ.जा. - ४५

अ.ज. - ०

उत्तर.—अरिहंत इमारती पासून छत्रपती शिवाजी महाराज मार्गापर्यंत जाणाऱ्या (निर्मल नगर पर्यंत) रस्त्याची उजवी बाजू.

दक्षिण.—कृष्णा टॉवर कडून छत्रपती शिवाजी महाराज मार्गापर्यंत जाणाऱ्या (चंद्रेश आर्केड) रस्त्याची डावी बाजू.

पूर्व.—निर्मल नगर पासून चंद्रेश आर्केड पर्यंत जाणाऱ्या छत्रपती शिवाजी महाराज मार्गाची उजवी बाजू.

पश्चिम.—अरिहंत इमारत ते शांतीनाथ दर्शन इमारती पासून कृष्णा टॉवर पर्यंत जाणाऱ्या रस्त्याची डावी बाजू.

अ.जा. - ५६

अ.ज. - १

६४

लोकसंख्या

एकूण - ६०४१

अ.जा. - १५

अ.ज. - ०

६५

लोकसंख्या

एकूण - ७०७९

अ.जा. - ४

अ.ज. - ४

६६

लोकसंख्या

एकूण - ६०४५

अ.जा. - ५५

अ.ज. - १९

जाणाऱ्या रस्त्याची डावी बाजू.

दक्षिण.—हॉटेल शगुन (ग्रीन अकेन्ड्यु इमारत) ते सृष्टी मधील सुर्या शॉपिंग सेंटर पर्यंत जाणाऱ्या सिल्व्हर पार्क रस्त्याची उजवी बाजू.

पूर्व.—युनिक प्लाझा ते रश्मी एन्क्लेव्ह ते शगुन हॉटेल पर्यंत जाणाऱ्या रस्त्याची उजवी बाजू.

पश्चिम.—सुर्या शॉपिंग सेंटर ते जटायु पासून पुनम कॉम्प्लेक्स पर्यंत जाणाऱ्या रस्त्याची उजवी बाजू.

स्थळ.—शांती नगर सेक्टर क्र. ०६ व डी परिसर

नागरिकांचा मागास प्रवर्ग

उत्तर.—शांती नगर सेक्टर क्र. ०६ इमारत क्र. अ-७ (विद्या) ते इमारत क्र. बी-१ (अनुराग) पर्यंत जाणाऱ्या रस्त्याची उजवी बाजू.

दक्षिण.—शांती नगर सेक्टर - “डी” इमारत क्र. बी-१२ ते बन्सी टॉवर पर्यंत जाणाऱ्या रस्त्याची डावी बाजू.

पूर्व.—शांती नगर सेक्टर क्र. ०६ इमारत क्र. बी-१ (अनुराग) ते शांती नगर सेक्टर क्र. “डी” मधील बन्सी टॉवर पर्यंत जाणाऱ्या रस्त्याची उजवी बाजू.

पश्चिम.—शांती नगर सेक्टर क्र. ०६ इमारत क्र. अ-७ (विद्या) ते इमारत क्र. अ-३ (अवतार) पासून पुढे शांती नगर सेक्टर क्र. डी मधील इमारत क्र. बी-१२ पर्यंत जाणाऱ्या रस्त्याची डावी बाजू.

स्थळ.—शांती नगर सेक्टर क्र. ०२ व ०७ परिसर

सर्वसाधारण

उत्तर.—शांती नगर सेक्टर क्र. ३ इमारत क्र. अ-५५ (आनंद मंगल) ते मंदिरापर्यंत जाणाऱ्या रस्त्याची उजवी बाजू.

दक्षिण.—शांती नगर सेक्टर क्र. ७ इमारत क्र. बी-२७ ते इमारत क्र. डी-११ ते इमारत क्र. डी-२४ (श्री छाया) पासून अपुवा इमारत पर्यंत जाणाऱ्या रस्त्याची उजवी बाजू.

पूर्व.—शांती नगर सेक्टर क्र. ३ मधील मंदिर ते इमारत क्र. अ-४२ (आकाश छाया) पासून पुढे सेक्टर क्र. ७ इमारत क्र. बी-२७ पर्यंत जाणाऱ्या रस्त्याची उजवी बाजू.

पश्चिम.—शांती नगर सेक्टर क्र. ०३ इमारत क्र. अ-५५ (आनंद मंगल) ते इमारत क्र. सी-६९ (देवीश्री) पासून पुढे शांती नगर सेक्टर क्र. ७ मधील अपुवा इमारत पर्यंत जाणाऱ्या रस्त्याची डावी बाजू.

स्थळ.—शांतीनगर शॉपिंग सेंटर सेक्टर क्र. ०१ व ०२ परिसर

सर्वसाधारण (स्त्री)

उत्तर.—मिरा रोड स्टेशन ते शांती नगर चौक पुढे सृष्टी कडे जाणाऱ्या ३०.०० मी. रुंद रस्त्यापासून सेक्टर क्र. १ इमारत क्र. अ-६० ते बी-४७ (गिरनार).

दक्षिण.—मिरा रोड स्टेशन तिकीट हाउस पासून ते राजेश्री शॉपिंग सेंटर ते मार्केट पासून पुढे सेक्टर क्र. २ पर्यंत व पुढे सेक्टर क्र. २ इमारत क्र. अ-१ (पुष्प विहार) ते गितांजली (सृष्टी कडे जाणाऱ्या ३०.०० मी. रुंद रस्त्याची डावी बाजू) व पुढे इमारत क्र. सी-३९ (प्रेमसागर) पर्यंत.

पूर्व.—सेक्टर क्र. १ इमारत क्र. बी-४७ ते बी-४९ (चैताली) पुढे सेक्टर क्र. २ इमारत क्र. सी-३९ (प्रेमसागर) पर्यंत.

पश्चिम.—मिरा रोड रेल्वे स्टेशन.

भाईंदर महानगरपालिका नियोजित हॉस्पिटलकडून जाफरी खाडीपर्यंत
जाणाऱ्या रस्त्याची उजवी बाजू.

दक्षिण.—पुढे जाफरी खाडी पश्चिम रेल्वे हद्दीपर्यंत

पूर्व.—शांती नगर सेक्टर क्र. १० इमारत क्र. बी-१ (आनंद ज्योत) ते इमारत
क्र. बी-७ (ऋषीकेश) ते इमारत क्र. अ-१५ (मातृ आशिष) पुढे
सेक्टर क्र. २ गितांजली ते इमारत क्र. १ (पुष्प विहार) पर्यंत जाणाऱ्या
रस्त्याची डावी बाजू.

पश्चिम.—पश्चिम रेल्वे.

स्थळ.—शांती नगर सेक्टर क्र. ०९ व भागशः सेक्टर क्र. ०७ परिसर

सर्वसाधारण

उत्तर.—शांती नगर सेक्टर क्र. ०७ इमारत क्र. बी-२६ ते डी-०३ ते सी-०१
(सोनाली) ते अपर्णा ते शांती नगर सेक्टर क्र. ०९ इमारत क्र. बी-१५
(सह्याद्री) पासून पुढे नियोजित मिरा-भाईंदर महानगरपालिका हॉस्पिटल
कडून जाफरी खाडीपर्यंत जाणाऱ्या रस्त्याची डावी बाजू.

दक्षिण.—जाफरी खाडीकडे जाणारा नाला

पूर्व.—शांती नगर सेक्टर क्र. ०७, इमारत क्र. बी-२६ ते इमारत क्र. बी-२३
(कपिला) ते शांती नगर सेक्टर क्र. ०८ मधील इमारत क्र. सी-१४
(अन्नपूर्णा) ते अभिलाषा (इमारत क्र. सी-१८) ते शांती नगर सेक्टर
क्र. ०९, इमारत क्र. बी-०३ (गुलमोहर) ते इमारत क्र. सी-५८
(आकाश दीप) ते इमारत क्र. डी-८१ (पुष्पलता) इमारतीपर्यंत जाणाऱ्या
रस्त्याची उजवी बाजू पुढे सरळ रेषेत सृष्टी रस्त्यापर्यंत.

पश्चिम.—जाफरी खाडीकडे जाणारा नाला.

स्थळ.—शांती नगर सेक्टर क्र. ०८ व सृष्टी परिसर

सर्वसाधारण

उत्तर.—शांती नगर सेक्टर क्र. ०८ इमारत क्र. सी-१३ (अंजली) ते अंजना
इमारतीपर्यंत जाणाऱ्या रस्त्याची उजवी बाजू.

दक्षिण.—सृष्टी सिल्व्हर पार्क रस्त्यावरील पुनर्वसु इमारतीपासून सृष्टी पोलिस
चौकीपर्यंत जाणाऱ्या रस्त्याची उजवी बाजू.

पूर्व.—पुनर्वसु ते नवयुवानपासून शांतीनगर सेक्टर क्र. ८ मधील अंजना इमारतीपर्यंत
जाणाऱ्या रस्त्याची डावी बाजू.

पश्चिम.—शांती नगर सेक्टर क्र. ०८ इमारत क्र. सी-१३ (अंजली) ते अमित
आनंद ते संध्या छाया ते इमारत क्र. डी-७८ (त्रिवेणी) या इमारती
पासून सरळ रेषेत सृष्टीमधील रस्त्यापर्यंत पुढे सृष्टी सेक्टर क्र. ०२
च्या नाक्यापर्यंत.

स्थळ.—शांती धाम व सृष्टी सेक्टर क्र. ०२ परिसर

सर्वसाधारण

उत्तर.—सृष्टी सेक्टर क्र. ०२ च्या नाल्यापासून पंजाब नॅशनल बँकेपर्यंत जाणाऱ्या
सृष्टी सिल्व्हर पार्क रस्त्याची उजवी बाजू.

दक्षिण.—राष्ट्रीय महामार्ग क्र. ०८ वरील व्हॉटेल अमर पॅलेस ते मनपा जकात
नाका क्र. ०५

पूर्व.—हॉटेल शगुन समोरून सत्यम इमारत व सत्यम इमारत ते वसुंधरापासून
प्लेझंट पार्क रस्त्यापर्यंत जोडणाऱ्या रस्त्याची उजवी बाजू पुढे मोरेश्वर
पाटील यांच्या बंगल्याकडून जयाबाई अपार्टमेंट ते हनुमान मंदिर ते
यशवंत विहारपासून राष्ट्रीय महामार्ग क्र. ०८ पर्यंत जोडणाऱ्या रस्त्याची
(हॉटेल अमर पॅलेसपर्यंत) उजवी बाजू.

६८

लोकसंख्या

एकूण - ६४१६

अ.जा. - २६

अ.ज. - ०

६९

लोकसंख्या

एकूण - ६४५७

अ.जा. - ४१

अ.ज. - १२

७०

लोकसंख्या

एकूण - ५९४६

अ.जा. - २२

अ.ज. - १०

७१
लोकसंख्या
एकूण - ६८०२
अ.जा. - ५९
अ.ज. - २८

स्थळ.—सिल्ह्वर पार्क आणि जांगिड इस्टेट परिसर
उत्तर.—पंजाब नॅशनल बँकेकडून छत्रपती शिवाजी महाराज मार्गापर्यंत (सिल्ह्वर पार्क) जाणाऱ्या सृष्टी-सिल्ह्वर पार्क रस्त्याची उजवी बाजू.
दक्षिण.—सिल्ह्वर गार्डन ते कोसन लिलापासून छत्रपती शिवाजी महाराज मार्गापर्यंत (सरस्वती इमारतीपर्यंत) जाणाऱ्या प्लेझंट पार्क रस्त्याची डावी बाजू.
पूर्व.—सिल्ह्वर पार्क ते सरस्वती इमारतीपर्यंत जाणाऱ्या छत्रपती शिवाजी महाराज मार्गाची उजवी बाजू.
पश्चिम.—पंजाब नॅशनल बँक ते प्रझाल ते निल वसुंधरा ते सुरज जांगीड इस्टेटपासून (प्लेझंट पार्क रस्त्यापर्यंत) जोडणाऱ्या सिल्ह्वर गार्डन रस्त्याची डावी बाजू.

सर्वसाधारण (स्त्री)

७२
लोकसंख्या
एकूण - ६५४२
अ.जा. - ७१
अ.ज. - ८४

स्थळ.—मिरा गांव, कृष्णस्थळ आणि प्लेझंट पार्क परिसर
उत्तर.—मोरेश्वर पाटील वंगला ते सिल्ह्वर गार्डन ते कोसन लिलापासून छत्रपती शिवाजी महाराज मार्गापर्यंत जाणाऱ्या प्लेझंट पार्क रस्त्याची (सरस्वती इमारतीपर्यंत) उजवी बाजू.
दक्षिण.—राष्ट्रीय महामार्ग क्र. ०८ बंदील सुलभ शौचलय ते सगुना चिकन सेंटर ते कैराली स्टोअर्स ते शर्मा सलूनपासून शाम टॉवरच्या उजवी कडून जाणारा रस्ता पुढे सरळ रेषेत नियोजित डी.पी. रस्त्यापर्यंत पुढे छत्रपती शिवाजी महाराज मार्गापर्यंत (जकात प्लॅटफॉर्मपर्यंत).
पूर्व.—छत्रपती शिवाजी महाराज मार्गावरील कृष्णा टॉवर ते डायमंड टॉवर पासून पुढे जकात प्लॅटफॉर्मपर्यंत जाणाऱ्या रस्त्याची उजवी बाजू.
पश्चिम.—मोरेश्वर पाटील यांच्या वंगल्यापासून जया अपार्टमेंट ते हनुमान मंदिर ते यशवंत विहारपासून राष्ट्रीय महामार्ग क्र. ०८ पर्यंत जोडणाऱ्या रस्त्याची (हॉटेल अमर पॅलेसपर्यंत) डावी बाजू.

सर्वसाधारण

७३
लोकसंख्या
एकूण - ६१६७
अ.जा. - ११२
अ.ज. - ७९

स्थळ.—मुन्शी कंपाउन्ड आणि काशिंगांव परिसर
उत्तर.—दत्तात्रय पार्कपासून पुढे नियोजित डी.पी. रस्ता ते छत्रपती शिवाजी महाराज मार्गावरील जकात प्लॅटफॉर्म ते लतिफ हाउस (छत्रपती शिवाजी महाराज मार्गाची उजवी बाजू) लतिफ हाउस ते रोशन मंजिल ते जॉनी डिसोजा व दत्ता पाटील यांच्या घरापासून विडुल मंदिरा समोरून जाणारा रस्ता पुढे सिल्ह्वर सर्किटापर्यंत.
दक्षिण.—हॉटेल वेस्टर्न ते काशिमिरा नाका ते शेल पेट्रोल पंपपर्यंत जाणाऱ्या राष्ट्रीय महामार्गाची उजवी बाजू.
पूर्व.—सिल्ह्वर सरोता मागून वेस्टर्न हॉटेलपर्यंत जाणाऱ्या नियोजित रस्त्याची उजवी बाजू.
पश्चिम.—शेल पेट्रोल पंप ते हिन्दुस्तान बंकरी ते सुहेल मेन्स वेअर ते राज स्टील ते यादव डेअरीपासून पुढे दत्तात्रय पार्कपर्यंत.

नागरिकांचा मागास प्रवर्ग

७४
लोकसंख्या
एकूण - ६४१६
अ.जा. - ६६१
अ.ज. - १४४१

स्थळ.—काजुपाडा, चेना व रेतीबंदर परिसर
उत्तर.—बसई खाडी
दक्षिण.—बृहन्मुंबई महानगरपालिका हद्द (संजय गांधी राष्ट्रीय उद्यानाची हद्द)
पूर्व.—ठाणे महानगरपालिका हद्द

अनुसूचित जमाती (स्त्री)

पासून येऊन राहणारा शहरात राहणार्थी व निवास करायला
जाणारा घोडबंदर रस्ता व पुढे राई निवास व गोपाल हेअर सलून
यांच्या मधून सरळ रेषेत वसई खाडीपर्यंत.

७५

लोकसंख्या

एकूण - ६४२०

अ.जा. - १३२

अ.ज. - ७०४

स्थळ.—लक्ष्मीबाग, माशाचा पाडा दाचकुल पाडा परिसर

सर्वसाधारण

उत्तर.—माशाच्या पाडाकडे जाणाऱ्या रस्त्यापासून (नुर पटेल यांचे घर) वसोवा-
घोडबंदर महसूल हद्दीपर्यंत जाणाऱ्या राष्ट्रीय महामार्ग क्र. ०८ ची
उजवी बाजू.

दक्षिण.—बृहन्मुंबई महानगरपालिका हद्द.

पूर्व.—राष्ट्रीय महामार्ग क्र. ०८ पासून चेना, वसोवा, घोडबंदर महसूल हद्दीने
बृहन्मुंबई महानगरपालिका हद्द

पश्चिम.—राष्ट्रीय महामार्ग क्र. ०८ वरील नुर पटेल यांच्या घरापासून जोगमाया
जनरल स्टोअर्सपर्यंत जाणाऱ्या रस्त्याची डावी बाजू व पुढे जोगमाया व
सिद्धीविनायक हेअर सलून यामधून मिरा गावाच्या महसूल हद्दीपर्यंत
जाणाऱ्या पायऱ्यांच्या रस्त्याची डावी बाजू व पुढे महाजनवाडी व काशि
या मधील महसूल हद्द बृहन्मुंबई महानगरपालिका हद्दीपर्यंत.

स्थळ.—जनता नगर काशि परिसर

सर्वसाधारण (स्त्री)

उत्तर.—हॉटेल साईधाम ते पोलीस कल्याण हॉलपर्यंत जाणाऱ्या राष्ट्रीय महामार्ग
क्र. ०८ ची डावी बाजू.

दक्षिण.—जोगमाया जनरल स्टोअर्स व सिद्धीविनायक हेअर सलून यामधून
मिरा महसूल हद्दीपर्यंत जाणाऱ्या पायऱ्यांच्या रस्त्याची उजवी बाजू.

पूर्व.—जोगमाया जनरल स्टोअर्स पासून राष्ट्रीय महामार्ग क्र. ०८ पर्यंत जाणाऱ्या
(हॉटेल साईनाथ पर्यंत) रस्त्याची डावी बाजू.

पश्चिम.—पोलीस कल्याण हॉल कडून निघणारी मिरा काशि व महाजनवाडीची
महसूल हद्द.

स्थळ.—महाजनवाडी व राजु इंडस्ट्री परिसर

सर्वसाधारण (स्त्री)

उत्तर.—पोलीस कल्याण हॉल कडून काशिमिरा पोलीस स्टेशन ते सिम्प्लेक्स
वुलन मिल पर्यंत जाणाऱ्या राष्ट्रीय महामार्ग क्र. ०८ ची उजवी बाजू
पुढे सिम्प्लेक्स वुलन मिल ते सागर ट्वीस्टर पासून टॉप सिरिज कंपनी
व मनपा शौचालय व मंदाकिनी प्रभाकर म्हात्रे चाळ यामधून जाणाऱ्या
कुंपन भितीची डावी बाजू व पुढे सरळ रेषेत प्रभाकर म्हात्रे यांचे घर ते
डॉ. विजया पंडीत (दवाखाना) ते शिवमंदिर ते अरुण पाटील चाळीपर्यंत
जाणाऱ्या रस्त्याची डावी बाजू.

दक्षिण.—बृहन्मुंबई महानगरपालिका हद्द.

पूर्व.—पोलीस कल्याण हॉल कडून निघणारी मिरा, काशि व महाजनवाडीची
महसूल हद्द.

पश्चिम.—बृहन्मुंबई महानगरपालिका हद्द.

स्थळ.—पांडुरंग वाडी, नताशा पार्क, सृष्टी सेक्टर ०१ व ०२ परिसर

नागरिकांचा मागास प्रवर्ग.

उत्तर.—सृष्टी सेक्टर क्र. २ (साई दत्त हॉटेल समोरून) ते भक्ती वेदांत
हॉस्पिटल ते रॉयल कॉलेज ते शांती धाम वसाहत ते आंमकार या
इमारतीपर्यंत जाणाऱ्या रस्त्याची उजवी बाजू (रॉयल कॉलेज रस्त्याची
उजवी बाजू).

दक्षिण.—काशिनाथ पाटील चाळ ते डॉ. विजया पंडीत (दवाखाना) ते वंदना
प्रोव्हिजन स्टोर्स ते प्रभाकर म्हात्रे यांच्या घरापासून मंदाकिनी चाळी

७६

लोकसंख्या

एकूण - ६३२६

अ.जा. - ८३

अ.ज. - ३४

बाजू (जनता आटांमांबाइलपर्यंत).

पूर्व.—श्री कृष्ण गार्डन तें एम.आय.डी.सी. रस्ता पुढे राष्ट्रीय महामार्ग क्र. ०८ पर्यंत जाणाऱ्या रस्त्याची उजवी बाजू (श्री राम टायर सर्व्हिसपर्यंत).

पश्चिम.—साई दत्त हॉटेल मागून जाणारा नाला पुढे सृष्टी सेक्टर क्र. १ मधील हंस इमारतीपासून कॉनवुड ब्लॉक कंपनी कडून जाणाऱ्या रस्त्यावरील दत्तकृपा फ्लोअर मिल लागतचा पायऱ्यांचा रस्त, पुढे मनपा आरोग्य केंद्र ते कारि.नाथ पाटील चाळ.

स्थळ.—धेगकरपाडा परिसर

नागरिकांचा मागास प्रवर्ग (स्त्री)

उत्तर.—अस्मिता सुपर मार्केटच्या मागून पश्चिम रेल्वेपर्यंत जाणारा नाला (जाफरी खाडी).

दक्षिण.—बृहन्मुंबई महानगरपालिका हद्द

पूर्व.—अस्मिता सुपर मार्केट पासून सृष्टी पोलीस चौकी ते साई दत्त हॉटेल मागून जाणारा नाला पुढे सृष्टी सेक्टर क्र. १ मधील हंस इमारतपासून कॉनवुड ब्लॉक कंपनी कडून कतारसिंग चाळीपासून मनपा शाळा क्र. ०४ ते मारुती गावडे यांच्या घरापर्यंत जाणारा रस्ता, पुढे शिव मंदिरपासून श्री. अरुण पाटील चाळीपर्यंत जाणाऱ्या रस्त्याची उजवी बाजू व पुढे सरळ रेषेत बृहन्मुंबई महानगरपालिका हद्दीपर्यंत.

पश्चिम.—पश्चिम रेल्वे.

७९

लोकसंख्या

एकूण - ६३१५

अ.जा. - ५९

अ.ज. - ६४

- टीप.— (१) अनुसूचीमध्ये नागरिकांचा मागासवर्ग त्याचप्रमाणे स्त्रियांसाठी (अनुसूचित जाती/अनुसूचित जमाती आणि नागरिकांच्या मागासवर्गांच्या स्त्रियांसह) राखून ठेवलेले प्रभाग हे दिनांक १६ जानेवारी २००७ रोजी काढलेल्या चिठ्ठ्या(लॉट्स) प्रमाणे निर्दिष्ट करण्यात आले आहेत.
- (२) प्रभाग रचना अंतिम करताना कोणत्याही प्रभागाच्या हद्दीमध्ये बदल झाल्यास व त्यामुळे आरक्षणात फेरबदल आवश्यक असल्यास आरक्षणाची सोडत पुन्हा काढण्यात येईल.
- (३) महानगरपालिकेच्या क्षेत्राच्या प्रभागांच्या सीमा दर्शविणारे नकाशे कार्यालयीन वेळेत पाहण्यासाठी महानगरपालिका कार्यालयात उपलब्ध राहतील.

नन्द लाल,

राज्य निवडणूक आयुक्त,

महाराष्ट्र.

मुंबई, दिनांक १० फेब्रुवारी २००७.

No. SEC/MNC/2006/CN.9/K-5, dated 18/12/2006.—The State Election Commissioner, Maharashtra proposes to make the following draft Notification under section 5 (3), 5 A and section 14 of the Bombay Provincial Municipal Corporation Act, 1949 (Bom.LIX of 1949) (herewith referred to as the said Act) to fix for the Mira Bhayander Municipal Corporation, the number and the extent of the wards into which the said municipal area shall be divided and to specify the wards reserved for the Scheduled Castes, the Scheduled Tribes, the Backward Class of Citizens and Women (including women belonging to the Scheduled Castes, the Scheduled Tribes and the Backward Class of Citizens), as the case may be, as shown in the Schedule to this order:

2. The said draft Order is hereby published as required by the section 5 of the said Act for information of all the residents of the Mira Bhayander Municipal Corporation, and notice is hereby given that the said draft will be taken into consideration by the State Election Commissioner after 27th February 2007.

3. All persons who desire to entertain any objections or suggestions to this draft should submit the same to the Municipal Commissioner, Mira Bhayander Municipal Corporation, in writing with reasons therefore on or before 27th February 2007.

DRAFT NOTIFICATION

WHEREAS, the State Election Commissioner, Maharashtra, Mumbai has specified for Mira Bhayander Municipal Corporation, under section 5A of the Bombay Provincial Municipal Corporations Act, 1949, for the number of seats to be reserved for the Scheduled Castes, the Scheduled Tribes and the Backward Class of Citizens and Women (including women belonging to the Scheduled Castes, the Scheduled Tribes and the Backward Class of Citizens) as shown below :—

(1) The Number of Councillors to be elected	79
(2) The Number of seats to be reserved	
(a) for the Scheduled Castes	01
(b) for the Scheduled Tribes	01
(c) for the Backward Class of Citizens	21
(3) The total number of seats to be reserved for women (including women belonging to the Scheduled Castes, the Scheduled Tribes and the Backward Class of Citizens).	27
(4) Out of seats at serial numbers 3, the number of seats reserved for the women belonging to the Scheduled Castes, the Scheduled Tribes and the Backward Class of Citizens, from amongst the seats reserved for the Scheduled Castes, the Scheduled Tribes and the Backward Class of Citizens, as shown in item at serial number 2(a), (b) and (c) respectively are as under :—	
(a) for the Scheduled Castes	01
(b) for the Scheduled Tribes	01
(c) for the Backward Class of Citizens)	07
(5) Number of seats reserved for women as general category (Number of seats at serial number 3 minus seats at serial number 4)	18

2. Now, therefore, in exercise of section 5(3), 5 A and section 14 of the Bombay Provincial Municipal Corporation Act, 1949, the State Election Commissioner State hereby fix the number and extent of the wards into which the said Municipal Corporation area shall be divided and specify the wards in which seats shall be reserved for the Scheduled Castes, the Scheduled Tribes, the Backward Class of Citizens and women (including women belonging to the Scheduled Castes, the Scheduled Tribes, the Backward Class of Citizens), as the case may be, as shown in the schedule to this Notification.

3. This Notification shall take effect for the purpose of the next general election held immediately following the date of this Notification.

Ward No. & Population of the Ward	Name of Ward	Extent of the Ward	Number of Members to be elected from Ward	If the Seat is reserved for whom i.e. whether for S.C., S.T., B.C.C. or for Women (including S.C. Woman, S.T. Woman, or B.C.C. Woman)
(1)	(2)	(3)	(4)	(5)
1 Amount of Population Total - 7151 S.C. - 17 S.T. - 47		<i>Place.—Surrounding of Ganesh Deval Nagar</i> <i>North.—</i> Bassein Creek <i>South.—</i> Murdhe Creek to Ganesh Deval / Gandhi Nagar in straight line. <i>East.—</i> From back side of Gandhi Nagar to J. H. Poddar School onward Health Centre of Mira-Bhayander Municipal Corporation to left side of Nalla near Om. Sai Complex to Bassein Creek in straight line. <i>West.—</i> Murdha Creek	1	General Women
2 Amount of Population Total - 7110 S.C. - 90 S.T. - 24		<i>Place.—Surround of Jai Ambe Nagar</i> <i>North.—</i> Bassein Creek Coastal area <i>South.—</i> From Mahesh Nagar-2 to Ambika-2 upto J. H. Poddar Road (Left side). <i>East.—</i> Mahesh Nagar-2 to Narayan Bhavan Hotel (Parshuram Taware Chowk) upto Left side of Raja Chhatrapati Shivaji Maharaj Marg onward Bassein Creek upto Western Railway Line. <i>West.—</i> Ambika No. 2 to Sangam-5 to Sangam-2 to Ambika Nagar, Bassein Creek onwards in straight line.	1	Backward Class of Citizen
3 Amount of Population Total - 6954 S.C. - 23 S.T. - 05		<i>Place.—Surrounding of Jesal Park</i> <i>North.—</i> Bassein Creek <i>South.—</i> Upto the left side of Road of Jesal Mahal passing in between Sangeeta Apartment and Sarita No. 8 and ahead upto the left side of Road passing from Rajput Palace to Sagar Darshan. <i>East.—</i> From Sagar Darshan upto the left side of Road of Ocean View ahead in straight line upto Bassein Creek. <i>West.—</i> From Sangeeta Apartment upto the Western Railway Line upto Bassein Creek.	1	General
4 Amount of Population Total - 7180 S.C. - 38 S.T. - 05		<i>Place.—Surrounding of Jesal Park</i> <i>North.—</i> Upto the right side of Road of Jesal Mahal passing in between Sarika No. 8 and Sangeeta and ahead upto the right side of Road passing from Rajput Palace to Sagar Darshan. <i>South.—</i> From the back side of Ostwal Shopping Center Nasib Building to Ostwal Park No. 6 and 7 onwards to Divine Shereton ahead of Maruti Mandir, from Narmada Bhavan upto left side of Dilip Babar Marg. <i>East.—</i> From Narmada Bhavan to Lodha Park / Left side of Road of Shiv Mahal. <i>West.—</i> From Ostwal Shopping Centre to Western Railway Line of Sarita No. 8.	1	Backward Class of Citizen (Women).

Total - 6665
S.C.- 362
S.T. - 29

Divine Shereton upto Maruti Mandir upto
right side of Dilip Babar Road.

South.—On the Navghar Road Shreepal upto
Aradhana Estate upto Chandralok on the
right side.

East.—Chandralok upto Regency upto Shreeji park
upto left side.

West.—Datta Sadan on Navghar Road till Aradhana
left side of the Road.

Place.—*Surrounding of R.N.P. Park*

1 General

North.—Bassein Creek

South.—Shreeji Park to Chandresh Regency to
Chandralok onwards upto Rajani Park to
Shantivan to left side of Sonal Park.

East.—Sonal Park to Niraj Park to the Road passing
from the front side of Abhishek (R.N.P. Park)
which is situated at the back side of Sarovar
Apartment ahead in straight line of left side
of Bassein Creek.

West.—From Shreeji Park to right side of Road of
Jai Shiv Darshan till Raj Mahal, from Shiv
Mahal to right side of Road of Koli Nagar
upto Bassein Creek in Straight line.

Place.—*Surrounding of R.N.P. Park & Partly
Kasturi Park.*

1 Gen

North.—Bassein Creek

South.—Shreepal on Navghar Road till Tiwari
School towards the left side of the Road.

East.—Left side of the Road Tiwari School and
Rahul Accord in between Shivchhaya to
Kusum Apt. then after from the backside of
New Morden, Shreenath Krupa, Supriya
Park to Bhushan Apt. upto Bassein Creek
(Right side).

West.—From the back side and on the Navghar
Road, Shreepal to Aradhana Estate to
Chandralok to Rajani Park to Sonal Park to
Niraj Park and from the backside of the
Sarovar Apt. from Abhishek (R.N.P.) upto
Staight line Bassein Creek (Right side).

Place.—*Surrounding of Kasturi Park & Sudarshan
Lane.*

1 Gen

North.—Left side of the Vindyawasini Nagar to
Shreekrishna.

South.—Left side of the Road on the Navghar Road
Rahul Accord to Nav Sujata.

East.—On the Navghar Road in between Nav Sujata
to Sudarshan next Bhalchandra to Sai
Palkhi ahead upto Shree Krishna.

West.—On the Navghar Road Rahul Accord to
Nandanwan to Shiv Dham to New Modern
to Sheenath Krupa from Supriya Park upto
till Vindhyawasini Nagar.

6
Amount of
Population
Total - 6665
S.C.- 63
S.T. - 91

7
Amount of
Population
Total - 6492
S.C.- 69
S.T. - 20

8
Amount of,
Population
Total - 7212
S.C.- 59
S.T. - 0

S.T. - 15

East.—Sunny Mahal to Shree Shantinath to Bhanuhans to Yashoda Sadan in between Gurusingh Saba upto Bassein Creek in straight line.

West.—On the Navghar Road, Nav Sujata and in between Sudarshan next Bhalchandra to Sai Palkhi to Shree Krishna from the backside of Vindhya wasini and Bhushan Apt. right side of Bassein Creek.

Place.—*Surrounding of Navghar Road & Saraswati Nagar.*

1 Backward Class of Citizen

North.—Bassein Creek

South.—Till left side of the Navghar Road, Kalpatarn to Ashish Tower.

East.—Ashish Tower to Laxmi Niwas to Sarswati Sadan to Shubhlaxmi Sadan upto Bassein Creek in straight line.

West.—Kalpataru to Vishwadham to Plaza Park to Nandu Sadan till Bassein creek in straight line.

Place.—*Surrounding of Lokmanya High School & Municipal School.*

1 General

North.—Bassein Creek

South.—Kalpita to Hanuman Mandir, Navghar Police Station onwards upto Navghar Road (Left side).

East.—Shankar Narayan College Road (Left side) passing in front of Hanuman Mandir towards Indira Nagar.

West.—Kalpita to Vishwadham to Plaza Park to Nityanand Kuttir to Ghanshyam to Shubhalaxmi passing from left side upto Bassein Creek.

Place.—*Surrounding of Shankar Narayan College & Indira Nagar.*

1 Backward Class of Citizen

North.—Bassein Creek

South.—In between Shivalaya to Gaondevi Chawl, Parvati Niwas to Narayan Niwas next to Datta Mandir in front of Manjula Smruti upto Sharubai Smruti Road further till Shankar Narayan College Marg (Right Side)

East.—From Shivalaya till Bassein Creek in straight line.

West.—Shankar Narayan College Marg till the Bassein Creek (Right Side).

Place.—*Surrounding of Navghar Village & Indralok.*

1 General

North.—Road Passing from the back side of Hanuman Mandir to Fish Market upto Yamuna Nagar Building from Sharubai Smruti upto Rajesh General Stores Road to

10

Amount of
Population

Total - 6489

S.C. - 145

S.T. - 4

11

Amount of
Population

Total - 7142

S.C. - 56

S.T. - 6

12

Amount of
Population

Total - 5962

S.C. - 21

S.T. - 7

13

Amount of
Population

Total - 6234

S.C. - 117

S.T. - 8

of Goddev Salivahli.

mtrs. D.P. Road passing from Indralok.

East.—18 mtrs. D.P. Road upto Bassein Creek

West.—The right side of the Road passing from Jitesh Apartment to Sai Pooja to Shradha Sarovar to Vivekanand High School to Solanki Park to Shreenath upto Venu Nagar (The Right side of Navghar-Goddev Phatak Road) passing from Venunagar upto Hanuman Mandir.

14

**Amount of
Population**

Total - 5933

S.C. - 140

S.T. - 29

Place.—*Surrounding of Shirdi Nagar & Navghar-Goddev Phatak Road.*

1 General

North.—From Deva Apartment to Venu Nagar and passing through Jayant Datta-3 to Jayant Apartment in turning around upto Sai Samarth till Sai Raj-A to Sheetal Park to Sai Shakti upto right side of Sai Pooja.

South.—From Krishna Complex to the left side of Road of Radha Complex.

East.—Upto the left side of Road of Sai Pooja passing in between Radha Complex & Jitesh Apartment-B.

West.—From Krishna Complex to Yashwant Anant Mhatre Road of Deva Apartment (Goddev-Navghar Phatak Road).

Place.—*Surrounding of Ram Nagar & Keshav Park.*

1 General

North.—The right side of Navghar Road from Vaibhav to Keshav Park.

South.—Sunrise to Ambika Palace upto Left side of Ram Nagar 'B' wing.

East.—The left side of Navghar-Goddev Phatak Road from Ram Nagar 'B' to Keshav Park.

West.—Sunrise to Prasanna Park to Piyush Apartment upto right side of Vaibhav.

15

**Amount of
Population**

Total - 7001

S.C. - 161

S.T. - 72

Place.—*Surrounding of Mayurpankh & Mehata Industries.*

1 General

North.—Mayur Pankh (B) to Vaibhav upto the right side of Navghar Road.

South.—Joshi Industrial Estate to left side of Tulsi Estate.

East.—Vaibhav to Prasanna Park to Sunrise to Jai Ambe onward till right side of Mehata Industrial Estate.

West.—In between Mayur Pankh (A) and Mayur Pankh (B) till Municipal School and next Ram Suyog till left side thereafter Ram Suyog to Rajeshwari to Shalibhadra No. 1 till left side Joshi Industries.

Mayurpankh (A) and Mayurpankh (B) till Municipal School and next till right side of Ram Suyog and next Siddhivinayak to Sai Krupa to Shalibhadra onwards till S. M. School.

West.—Bhaidaya to Mankumar Industrial Estate to Swar Industrial Estate to Mohan Industrial Estate onwards till Hitendra Industries.

Place.—*Surrounding of Narayan Smruti, Kashi Bhavan, Sujata Shopping Centre and Industries.*

North.—Vasundhara, Motibai Niwas to Sanjay Building upto Navghar Road (Right side).

South.—Narayan Smruti (Prashant Hotel) to Kamal Kunj upto Balaram Patil Road (Left side).

East.—Left side of Road of Star Industrial Estate passing through Kamal Kunj Building and Panjch Bhagini Building further Sandeep Kiran to Dalvi Chawl upto Sanjay Building.

West.—Narayan Smruti (Hotel Prashant) to Vasundhara upto Western Railway Line (Bhayander Railway Station).

Place.—*Surrounding of Deepak Nagar, Venkatesh Nagar and Part of Kharigoon.*

North.—Jagruti Apt. to Omkar upto Balaram Patil Road (Right Side).

South.—Upto left side of Road passing from Mathura Kunj-1, Venkatesh Nagar and from front side of Ram Avatar Building to Sai Samruddhi.

East.—Sai Samruddhi to Satyanarayan Mandir till Mansarovar, Mahavir Apt., Chetan Industrial Estate to left side of Gally of Omkar.

West.—Mathura Kunj-1 to Jagruti Apt. upto Western Railway Line.

Place.—*Surrounding of Shree Balaji Nagar*

North.—Parshuram Taware Chowk and Bhayander Railway Station.

South.—Left side of Modi Patel Road passing from Mahavir Jyot to Jai Paras Darshan upto Sai Dham & Neelkamal and in between the backside of Neelkamal upto Left side of Saibaba Garden.

East.—Western Railway line from Saibaba Garden upto Guru Hotel.

West.—Raja Chatrapati Shivaji Maharaj Marg from Mahavir Jyot upto Guru Hotel.

1 Backward Class of Citizen (Women).

1 General

1 General

18
Amount of
Population
Total - 6131
S.C. - 120
S.T. - 23

19
Amount of
Population
Total - 6027
S.C. - 59
S.T. - 5

20
Amount of
Population
Total - 7012
S.C. - 14
S.T. - 4

	Maharana Pratap Udhyan (Right side).	
	<i>East.</i> —Mahavir Rana Pratap Udhyan to Garden View upto Western Railway line.	
	<i>West.</i> —Right side of Raja Chhatrapati Shivaji Maharaj Marg, Prakash Bhuvan to Patel Shopping Centre.	
22	<i>Place.</i> — <i>Surrounding of Ganesh Mandir</i>	1 Backward Class of Citizen
Amount of Population	<i>North.</i> —Right side from Red Rose onwards Arihant to Sudama Tower.	
Total - 7203	<i>South.</i> —Left side of Nav Paras-1 to Nav Paras-5, Left side of the Road ahead of Akash Ganga and from the Road on Parshwanath Jinalaya upto Sagar Darshan.	
S.C.- 16	<i>East.</i> —From Sagar Darshan to Devchand Chawl and left side of the Road from Vinay Palace to <i>Ganesh Mandir</i> , Left side of 60ft. Road from Shantideep to Sudama Tower.	
S.T. - 0	<i>West.</i> —Right Side of Chhatrapati Shivaji Maharaj Marg from Nav Paras-1/Shanti Darshan upto Red Rose.	
23	<i>Place.</i> — <i>Surrounding of J. H. Poddar</i>	1 General Women
Amount of Population	<i>North.</i> —From the down and right side of J. P. Nagar (C) to Rituraj Tower, Ganesh Kripa to Sangam-1, from left side of J. H. Poddar Road to Mahesh Nagar-2.	
Total - 7051	<i>South.</i> —From Ganesh Deval Nalla of Health Centre of MBMC upto the left side of Nalla which is at backside of J. H. Poddar School, ahead upto left side of Paresh Building.	
S.C.- 3	<i>East.</i> —Paresh to Meena-1 upto left side of Raja Chhatrapati Shivaji Marg.	
S.T. - 0	<i>West.</i> —From Ganesh Deval Nalla (Maleshwari Dairy onwards) upto right side of Nalla at Rituraj Building.	
24	<i>Place.</i> — <i>Surrounding of Santok Theater</i>	1 General
Amount of Population	<i>North.</i> —From the open space at the backside of J. H. Poddar School upto right side of Shashikant-3.	
Total - 6582	<i>South.</i> —Prabhu Ashish to Jai Ambe Mata Temple ahead of Parvati, Trimurti upto left side of Jai Ambe Mata Mandir Marg.	
S.C.- 11	<i>East.</i> —Parvati, Trimurti to Shashikant Nagar-3 upto left side of Raja Chhatrapati Shivaji Maharaj Marg.	
S.T. - 7	<i>West.</i> —Prabhu Ashish to Shanti Building ahead in straight upto Ganesh Deval Nalla and ahead upto right side of J. H. Poddar School.	
25	<i>Place.</i> — <i>Surrounding of Chandulal Park</i>	1 General
Amount of Population	<i>North.</i> —Shanti Building ahead of backside of Nalla of Gandhi Nagar and in between Gandhi Nagar upto Jai Ambe Mandir Road ahead right side of Jai Ambe Mandir Marg from Hotel Rajesh.	
Total - 7000		
S.C.- 13		
S.T. - 0		

of Raja Chhatrapati Shivaji Marg upto
Hote: Rajesh.

West.—From Bhayander (West) Police Station to Shinde Raswanti upto Raja Chhatrapati Shivaji Maharaj Marg further the right side of Nazreth Church Marg passing in between Sahakar Jyot and Shinde Raswanti ahead Nazreth Church and right side of Road passing through Hussaini Complex and Gandhi Nagar Chawl ahead in Straight line upto Cross of Nalla to Murdha Creek.

Place.—*Surrounding of Nehru Nagar, Shastri Nagar & Nazreth Church.*

1 Backward Class of Citizen

North.—Murdha Creek to Ganesh Deval, Nehru Nagar and Shastri Nagar and surrounding of Nazreth Church, Gandhi Nagar in Straight line.

South.—From Murdha Creek upto Bhayander (West) to Bhayander Police Station to Sahakar Jyot upto left side of Raja Chhatrapati Shivaji Marg.

East.—Nazreth Church Marg from Sahakar Jyot ahead a Road of Gandhi Nagar passing from Church and Hussaini Complex.

West.—Murdha Creek

Place.—*Surrounding of Murdha Village, Sadanand Nagar & Rai Office.*

1 Backward Class of Citizen

North.—Bassein Creek (Limits of Municipal Corporation).

South.—Revenue Limits of Uttan

East.—Revenue Limits of Murdha-Bhayander (Murdha Creek).

West.—Revenue Limits of Rai-Murdha upto Uttan-Bhayander Road and ahead the Eastern side of Road passing in between the House of Adv. Vivek and Shri Dattatraya Mhatre towards Ishaprasad Aagar in straight line upto Bassein Creek (Limits of Mahanagar-palika).

Place.—*Surrounding of Rai Village, Partly Shivneri, Morva Village.*

1 General

North.—Bassein Creek (Limits of Municipal Corporation).

South.—Revenue Limits of Uttan

East.—Revenue Limits of Rai-Murdha upto Uttan-Bhayander Road and ahead Western side of Road passing in between the House of Adv. Vivek and

26

**Amount of
Population**

Total - 6314

S.C. - 24

S.T. - 6

27

**Amount of
Population**

Total - 6929

S.C. - 157

S.T. - 43

28

**Amount of
Population**

Total - 6730

S.C. - 63

S.T. - 10

**Amount of
Population**
Total - 6164
S.C. - 170
S.T. - 198

Tarodi (Creek).

Place.—*Surrounding of Partly Chowk, Tarodi, Dongari.*

North.—Bassein Creek (Limits of Municipal Corporation).

South.—Limits of Brihanmumbai Municipal Corporation.

East.—Revenue Limits of Uttan-Dongri And Tarodi.

West.—Road of Stair Cases passing from Bassein Creek upto Play Group of Mahanagarपालिका through Relax Tailor upto Chowk Pali Road and Eastern side of Road adjoining the Uttan Bhayander Road passing through Talao onwards to Baptista and Shri Siddheshwari Mata Mandir which is ahead passing in between Shri Joarji Patil and Jogmaya Provision Stores upto Revenu Limits of Pali Uttan, from backside of St. Joseph High School from Don Bosco Convent School, the Eastern side of Road of Village Shire passing from Crss Apartment to Big Cross to Cress Arch to Parsi D'Souza to Jonaz Nest upto House of Mariya D'Souza and ahead from Village Shire upto Limits of Brihanmumbai Mahanagarपालिका.

1 General Women

**Amount of
opulation**
otal - 6185
S.C. - 35
S.T. - 685

Place.—*Surrounding of Pali, Patan Bandar*

North.—Bassein Creek (Limits of Mahanagarपालिका)

South.—The part of Eastern side of Road which is passing from Revenue Limits of Pali-Uttan and from the House of Shri Bruno Gomes situated at Pali Chowk Road to Bal Yesu Samaj Mandir upto House of Shri Albert Marvi and ahead from the House of Shri Bastyav Marza upto House of Shri Frenki Bavidhar and Shri Narendra Dongarkar and from House of Shri Joarji Mhatara upto Arabian Sea in straight line.

East.—Relax Tailor upto Chowk Road passing from Revenue Limits of Chowk-Pali ahead in between of Shri Joarji Patil and Jogmaya Provisional Stores and the Road of stair cases passing in between the Play Group of Mahanagarपालिका upto Bassein Creek.

West.—Arabian Sea (Limits of Mahanagarपालिका).

1 General

Shri Albert Marvi and the left side of Road ahead passing from the House of Shri Bastiyav Marza upto the House of Shri Frenki Bavidhar and from the House of Shri Joarji Mhatara upto Arabian Sea in straight line.

South.—Upto Northern side of Road of Chowk-Pali Road passing from St. Joseph High School to Church ahead Smt. Anjali Soz and in between the House of Shri Karashan Peter D'Souza ahead of Malbel and the House of Shri Lawrence D'Souza and from Market of Mahanagarpalika upto Arabian Sea (Limits of Mahanagarpalika).

East.—From St. Joseph High School upto Revenue Limits of Uttan-Pali in straight line.

West.—Arabian Sea (Limits of Mahanagarpalika).

Place.—*Surrounding of Uttan Big Village*

North.—Upto the Southern side of Road (Gully) of Chowk-Pali Road passing from St. Joseph High School to Church ahead Smt. Anjali Soz and in between the House of Shri Karashan Peter D'Souza ahead of Malbel and from the House of Shri Lawrence D'Souza and from market of Mahanagarpalika upto Arabian Sea (Limits of Mahanagarpalika).

South.—Upto Limits of Brihanmumbai Mahanagarpalika (Limits of Mira-Bhayander Mahanagarpalika).

East.—The Western side of the Road adjoining the Uttan-Bhayander Road which is passing from back side of St. Joseph High School to Don Bosco Convent School onwards from Talao till Baptista and in between Siddheshwari Mata Mandir and ahead the Western side of Road of Shire Gaon coming from Cross Apartment to Big Cross to Cress Arch to Parsi D'Souza to Jonaz Nest upto House of Mariya D'Souza and ahead from Shire Goathan to Limits of Brihanmumbai Mahanagarpalika.

West.—Arabian Sea (Limits of Mahanagarpalika)

Place.—*Surrounding of Netaji Subhashchandra Maidan, Ambedkar Nagar, Nagla Bandar.*

North.—Right side of Raja Chhatrapati Shivaji Maharaj Marg from Murdha Creek upto Kambali Pan Shop.

South.—Municipal Corporation Limits; (Manori Creek).

East.—Right side of Janardan Rakvi Marg ahead from Kambali Pan Shop, Baba Ramdevpir Mandir to Shri General Stores.

West.—Murdha Creek.

1 General

1 S.C. (Women)

32

Amount of
Population

Total - 6278

S.C. - 67

S.T. - 1158

33

Amount of
Population

Total - 6667

S.C. - 410

S.T. - 112

Station).

South.—Municipal Corporation Limits (Manori Creek).

East.—Right side of Dr. Gunvantrao Trivedi Marg From Municipal Corporation Limits (Manori Creek) straight line upto Brijbhumi to Sadasatya Building ahead left side of 18.0 mtr. D. P. Road from Sadasatya Building going towards Todi Udyog Nagar next left side of the Road from Yashashri Building to Shriram Darshan to Sharada to Dulhan B on Raj Chhatrapati Shivaji Maharaj Marg.

West.—From Famous Mutton Shop to Nilesh General Stores ahead Left side of Janardan Rakvi Marg.

Place.—*Geeta Nagar Area*

North.—Right side of Raja Chhatrapati Shivaji Maharaj Marg from Jai Vailankani to Kailash Darshan ahead Road in between Sitaram & Kamala Park-3 going towards Rao Talao, Bashir Malan Apt. upto Hanuman Mandir (Right side) ahead the right side of the Road from Hanuman Mandir upto Preeti Tower.

South.—Mahanagarपालिका Limits (Manori Creek)

East.—Left side of Western Railway line from Brihanmumbai Municipal Corporation Limits upto Tina Tower ahead over from Raja Chhatrapati Shivaji Maharaj Marg to Hotel Shirsagar and from 60ft. Road upto Preeti Tower (Left side).

West.—Gunvantrao Trivedi Marg in between Mandli Talao & Jai Vailankani ahead from Tembha Health Center upto Indira Gandhi Marg & Straight upto Municipal Corporation Limits.

Place.—*Koliwada & Partly Old Bhayander Area*

North.—Right side of the Road from the front of Bhayander (West) Police Station in between Ganesh Bhavan & Ajantha Apt. to Rao Talao upto Shankar Madir ahead Mhatre Uphar Griha upto Sitaram Apt.

South.—Left side of 18.0 mtrs. wide Road from the front of Bhayander Smashan Bhoomi upto Sadasatya Building.

East.—Left side of Dr. Gunvantrao Trivedi Marg from Sadasatya Building to the Road going toward Mandali Talao from front of Tembha Health Center.

1 General Women

1 Backward Class of Citizen

35

**Amount of
Population**

Total - 7039

S.C. - 4

S.T. - 0

36

**Amount of
Population**

Total - 6989

S.C. - 30

S.T. - 90

37
Amount of
Population
Total - 7075
S.C. - 48
S.T. - 6

Place.—Kothar Indira Nagar Area
North.—Maharashtra Bakery to Ekvira Darshan to Rani Sati Dham to Sarswati Sadan to Rooplaxmi upto Leena-3 (Right side).
South.—Road from Rao Talao, Balepir Dargah to Hanuman Mandir ahead Tej Villa (Hanuman Mandir) to Treja Apt. ahead upto Hotel Devi Prasad (Left Side).
East.—Left side of 60 ft. Road from Indira Kothar Nagar upto Leena-3.
West.—Right side of the Road going near to Rao Talao in front Aashish Apt. Geeta Darshan upto D'mello Villa ahead right side of Narona Marg from Any Apt. upto Rozi Villa ahead right side of Raja Chhatrapati Shivaji Marg from Rozi Villa upto Maharashta Bakery.

1 General

38
Amount of
Population
Total - 6767
S.C. - 8
S.T. - 9

Place.—Kamala Park Area
North.—From Rajul Building on 60 ft. Road to Trishul Building ahead upto the limits of Western Railway.
South.—Left side of Raja Chhatrapati Shivaji Marg from Kamala Park upto Telephone Exchange.
East.—Left side of Western Railway Line from Telephone Exchange upto Trishul Building.
West.—Right side of 60 ft. Road from Kamala Park upto Rajul Building.

1 General

39
Amount of
Population
Total - 6783
S.C. - 21
S.T. - 2

Place.—Society & Jain Mandir Area
North.—Right side from Shivalin upto Tapasya
South.—In between Sheetal Kunj & Rani Sati Dham on Shri Rajendra Suri Marg ahead towards right side of Jain Bhuvan ahead of Pawan Kunj passing between Rajlaxmi & Rooplaxmi upto Leena-2 next left side of 60 ft. Road from Leena-2 to Jain Mandir next Left side passing in between Badrinath & Rajul straight from Pashupatinath upto Western Railway Limits.
East.—Left side of Western Railway Line from Pashupatinath upto Tapasya.
West.—Right side of the Road from Sheetal Kunj to Jain Mandir ahead upto Vinay Palace next right side of 60 ft. Road upto Aamralin & next upto Shivalin.

1 General

40
Amount of
Population
Total - 6142
S.C. - 50
S.T. - 5

Place.—Partly Kharigaon Area
North.—Right side of the Road from Mathura Apt. upto Chemburkar Sadan.
South.—Left side of the Road from Star Manora upto Toral Apt.
East.—Left side from Toral Apt. to Aayesh Niwas to Hare Rama Hare Krishna to Backside of

1 General Women

41
Amount of
Population
Total - 6164
S.C. - 50
S.T. - 19

upto Matnura Apt.
Place.—Partly Kharigaon Area
North.—Till Sheetal Shopping Center to Ganesh
Krupa going towards right side of Balaram
Patil Marg.
South.—In between Prathmesh and Saraswati next
Gayatri to Shreenath Bhavan to Megha and
next Sagar to till Renuka.
East.—In between Ganesh Krupa and Tulsi Niwas
next till Chhaya and thenafter Lana to till
Renuka.
West.—In between Omkar and Sheetal Shopping
Center, from Swami Samarth to Swanand
Ganesh and next over to Durwankur till
Prathmesh.

1 Backward Class of Citizen

42
Amount of
Population
Total - 6417
S.C. - 34
S.T. - 4

Place.—Partly Kharigaon Area
North.—Right side of B. P. Road From Tulsi Niwas
till Parasnath.
South.—Toral Apt. and Badrinarayan
East.—In between Parasnath and Trilok Darshan
upto Krishna Industries next in between
Gurukrupa and Raigad till Badrinarayan.
West.—Road in between Ganesh Krupa and Tulsi
Niwas upto Ganpat Smruti, Kavita, Chhaya
(Left side) and thenafter Thrinetra, Ostawal
Tower till Toral Apt.

1 General Women

43
Amount of
Population
Total - 6495
S.C. - 43
S.T. - 5

Place.—Khari Talao Area
North.—Right side of the Road upto Panchbhagini
to Rolex.
South.—Choudhary Caterers, Rohidas till Sonal
Kunj.
East.—In between Rolex and Hitendra Ind. next to
Balkrishna, Shalibhadra (5) and (2) right side
next till Krishna Dham.
West.—B. P. Road from Panchbhagini till
Choudhary Caterers.

1 Backward Class of Citize

44
Amount of
Population
Total - 6043
S.C. - 39
S.T. - 15

Place.—Goddev Naka, Balaji Ind. Estate & Jai Ambe
Industry Area.
North.—Sai Shraddha Niwas to Pinky, Joshi Udyog,
Pushpak till Mehta Ind. Estate next Jai
Ambe to Ambika Palace.
South.—Ajit Bhavan to Ram Nagar (A) Road (Left
side).
East.—Ambika Palace to Seeta Nagar and till Ram
Nagar (A).
West.—B. P. Road from Sai Shraddha Niwas to Ajit
Bhavan. (Left side).

1 General

45
Amount of
Population
Total - 6224
S.C. - 195
S.T. - 4

Place.—Partly Goddev Village Area
North.—Right side of the Road Joining to Sant
Tukaram Road from Govindrao Apt. upto
Goddev Smashan Bhoomi.
South.—From Tulsi Prasad to Anant Niwas ahead
Left side of the Road upto House of Prakash

1 Backward Class of Citize

46
Amount of
Population
Total - 6309
S.C. - 79
S.T. - 38

straight upto Sant Tukaram Road.
East.—Sant Tukaram Marg in front of Indralok.
West.—Yashwant Anant Mhatre Road from Tulsi Prasad upto Govindrao Apt. (Right side of Navghar-Goddev Phatak Road).
Place.—Partly Goddev Village & Panchal Nagar Area.
North.—Right side of the Road from Satyavijay Shopping Center to Ganesh Krupa upto Pragati Building next from front side of Shevante Chawl upto Aanand-B building next backside of Narmada Palace upto Saikrupa next from backside of Sai Complex upto Sant Tukaram Road.

1 General

South.—Left side of the Road from Hotel Equity upto Sudama Ind. Estate.

East.—Left side of the Road from Sudama Ind. Estate to Om Sai Ind. Estate next Road passing from Golden Nest Complex upto Sonam Sagar-B till Sant Tukaram Road.

West.—Yashwant Anant Mhatre Road from Hotel Equity to Satyavijay Shopping Center (Right side of Navghar-Phatak Road).

Place.—M. I. Udyog Nagar & Anushakti Ind. Estate Area.

1 General Women

North.—B. P. Road from Raigad to Trilok Darshan and next Trilok Darshan to Devidas Tower.

South.—Sankalp, Laxmi Apt., Krishna Niketan to Narmada, from Abhishek till Barkati Bhavan.

East.—Right side of Navghar-Goddev Phatak Road from Devidas Tower to Barkati Bhavan.

West.—Raigad to Shobhana next Ranjan Kunj to Sankalp.

Place.—Narmada Nagar & Rawal Nagar Area

1 General

North.—Right side of the Road from Ramgopal Sadan upto Jessal Kripa.

South.—Left side from Nalla situated at the side of Narmada Kunj upto Bharati Darshan.

East.—Left side from Nalla situated at the side of Bharati Darshan to Jayesh Apartment to Narmada Mahadev to Girija Bhavan upto Jessal Krupa.

West.—Western Railway from Narmada Kunj upto Ramgopal Sadan.

Place.—Surrounding of Hanuman Nagar & Vikas Industrial Estate.

1 General Women

North.—Upto the left side of Road passing through Bharati Darshan from Nalla situated at the side of Narmada Kunj upto Ganesh Bhavan straight ahead from Balaji to Om Durga to Geeta Plaza 'A' upto Arjun Smruti ahead

47
Amount of
Population
Total - 6359
S.C. - 153
S.T. - 6

48
Amount of
Population
Total - 7160
S.C. - 78
S.T. - 5

49
Amount of
Population
Total - 6091
S.C. - 40
S.T. - 28

from Narmada Abhishek to Seema Estate to Barkati Bhavan.

South.—Western Railway Old Phatak to Kasturi to left side of Road of Sai Mandir.

East.—Yashwant Anant Mhatre Marg (Navghar-Goddev Phatak Road) (Left Side) from Sai Mandir to Dwarka Complex.

West.—Old Phatak to Narmada Kunj upto Western Railway Line.

Place.—*Surrounding of Geeta Nagar Fly Over*

North.—Side of Raja Chhatrapati Shivaji Maharaj Marg passing from Mahanagarpalika water tank (Old Railway Phatak) upto Madina Timber Mart.

South.—The Road passing from Tain Villa to K.G.N. to Yasmein to Apsara ahead in between God Gift and Kavmar Quick to Western Railway Limits in straight line.

East.—Upto the right side of Road of Narendra Park passing from Madina Timber Mart to Geeta Chandra (A) to Abhishek to Tain Villa.

West.—Western Railway.

Place.—*Surrounding of Golden Nest, Beverly Park*

North.—From Raviraj Residency Building to Sai Industrial Estate B and C onwards Sonam Annapurna to Sonam Aangan to Pratiksha Apt. upto right side of Sant Tukaram Marg and 18.0 mtrs. wide Sant Tukaram Cross Road and from left side of proposed D.P. Road upto Bassein Creek.

South.—Shri Narayan Marble to Rashmi Prime Corner No. 1 onwards Mary Gold No. 1 to Gaurav Row House onwards, upto left side of Bassein Creek in straight line.

East.—Bassein Creek (Limits of Mahanagarpalika)

West.—Upto right side of Chhatrapati Shivaji Maharaj Marg passing from Shri Narayan Marbles to Raviraj Residency.

Place.—*Surrounding of Survoday Nagar, Lodha Park.*

North.—Upto left side of Narendra Park Road from Madina Timber Mart to Abhishek Building upto right side of Road from Abhishek Building to Madina Timber Mart.

South.—Needa Park (A and B) to Sai Rishabh to Ramdeep Villa to Keval Dham (A) to Mira Park to Chandan Avenue onwards till left side of Road of Chhatrapati Shivaji Maharaj Marg.

East.—Upto the right side of Chhatrapati Shivaji Maharaj Marg passing from Madina Timber Mart to Chandan Avenue.

West.—Upto left side of Narendra Park Road passing from Abhishek Building to Needa Park.

50

Amount of Population

Total - 6673

S.C. - 0

S.T. - 0

51

Amount of Population

Total - 7048

S.C. - 41

S.T. - 11

52

Amount of Population

Total - 6613

S.C. - 42

S.T. - 36

1 General Women

1 Backward Class of Citizen

1 Backward Class of Citizen (Women).

**Amount of
Population**
Total - 6845
S.C.- 4
S.T. - 0

North.—Upto Road passing from Ashiyana Building situated on Narendra Park to Premier to Rohit Apt. to Kanwar and Kanwan Tower and Limits of Western Railway passing through God Gift and Kwamar Quick in straight line.

South.—Diamond Building situated on 30 mtr. wide Road which is passing from Tirupati towards Mira Bhayander Mahanagarpalika Office and from Barkatti Building to right side of Western Railway Limits.

East.—Narendra Park Road passing from Ashiyana Building to Tirupati Building.

West.—Western Railway.

Place.—*Surrounding of Parshwa Nagar*

North.—From Saryu Sangeet Building situated on Narendra Park Road to Abdul Tower to Geeta Galaxy to Geeta Darshan to Vaibhav Complex onwards Jack House upto right side of Road passing through Chhatrapati Shivaji Maharaj Marg.

South.—From Asmita Archid-1 till further Golden Empire onwards till the left side of Road passing through Chhatrapati Shivaji Maharaj Marg.

East.—Upto the right side of Chhatrapati Shivaji Maharaj Marg passing from Petrol Pump to Ostwal Paradise Building.

West.—Sarayu Sangeet to Sai Kripa to Narendra Park (D-1) to Maghdut further from front of Trivedi Plaza upto Asmita Archid-1 on left side Road.

Place.—*Surrounding of Bharati Park & N. H. High School.*

North.—Upto the left side of N. H. High School Road passing through Ostwal Paradise upto Asmita Archid-1.

South.—The right side of Road which is passing through S. K. Stones to Shupkarn.

East.—Upto the right of Chhatrapati Shivaji Maharaj Marg passing from Garden Plaza upto S. K. Stones.

West.—The left side of Road passing through Asmita Heritage to Singapore Plaza.

Place.—*Surrounding of Naya Nagar*

North.—Right side of Jupiter to Road passing through Baitul Abbas.

South.—Right side of Singapore Plaza to Road passing through Archana Jyoti (S. No. 11)

East.—Right side of Baitul Abbas to Road passing through Singapore Plaza.

West.—From Jupiter to Narendra Park (3C) to Highland (3A) to Sahil Safina to Swarupi Jamuna to Swarupi Saraswati to Sai Dham to Asmita Aligan to Sheetal (Right side of

1 General Women

54
**Amount of
Population**
Total - 7098
S.C.- 3
S.T. - 15

55
**Amount of
Population**
Total - 7015
S.C.- 28
S.T. - 0

1 General

56
**Amount of
Population**
Total - 6363
S.C.- 30
S.T. - 6

1 General Women

41
**Amount of
 Population**
 Total - 6164
 S.C. - 50
 S.T. - 19

backside of Satyauev Darshan upto
 Prathmesh Bunglow.

West.—Western Railway line from Star Manora
 upto Mathura Apt.

Place.—Partly Kharigaon Area

North.—Till Sheetal Shopping Center to Ganesh
 Krupa going towards right side of Balaram
 Patil Marg.

South.—In between Prathmesh and Saraswati next
 Gayatri to Shreenath Bhavan to Megha and
 next Sagar to till Renuka.

East.—In between Ganesh Krupa and Tulsi Niwas
 next till Chhaya and thenafter Lana to till
 Renuka.

West.—In between Omkar and Sheetal Shopping
 Center, from Swami Samarth to Swanand
 Ganesh and next over to Durwankur till
 Prathmesh.

Place.—Partly Kharigaon Area

North.—Right side of B. P. Road From Tulsi Niwas
 till Parasnath.

South.—Toral Apt. and Badrinarayan

East.—In between Parasnath and Trilok Darshan
 upto Krishna Industries next in between
 Gurukrupa and Raigad till Badrinarayan.

West.—Road in between Ganesh Krupa and Tulsi
 Niwas upto Ganpat Smruti, Kavita, Chhaya
 (Left side) and thenafter Thrinetra, Ostawal
 Tower till Toral Apt.

Place.—Khari Talao Area

North.—Right side of the Road upto Panchbhagini
 to Rolex.

South.—Choudhary Caterers, Rohidas till Sonal
 Kunj.

East.—In between Rolex and Hitendra Ind. next to
 Balkrishna, Shalibhadra (5) and (2) right side
 next till Krishna Dham.

West.—B. P. Road from Panchbhagini till
 Choudhary Caterers.

Place.—Goddev Naka, Balaji Ind. Estate & Jai Ambe
 Industry Area.

North.—Sai Shraddha Niwas to Pinky, Joshi Udyog,
 Pushpak till Mehta Ind. Estate next Jai
 Ambe to Ambika Palace.

South.—Ajit Bhavan to Ram Nagar (A) Road (Left
 side).

East.—Ambika Palace to Seeta Nagar and till Ram
 Nagar (A).

West.—B. P. Road from Sa. Shraddha Niwas to Ajit
 Bhavan. (Left side).

Place.—Partly Goddev Village Area

North.—Right side of the Road Joining to Sant
 Tukaram Road from Govindrao Apt. upto
 Goddev Smashan Bhoomi.

South.—From Tulsi Prasad to Anant Niwas ahead
 Left side of the Road upto House of Prakash

1 Backward Class of Citizen

42
**Amount of
 Population**
 Total - 6417
 S.C. - 34
 S.T. - 4

1 General Women

43
**Amount of
 Population**
 Total - 6495
 S.C. - 43
 S.T. - 5

1 Backward Class of Citizen

44
**Amount of
 Population**
 Total - 6043
 S.C. - 39
 S.T. - 15

1 General

45
**Amount of
 Population**
 Total - 6224
 S.C. - 195
 S.T. - 4

1 Backward Class of Citizen

to Snevante Chawl upto Anand-B next passing between Gurukrupa Darshan & Anand-B, Narmada Complex to Sai Complex straight upto Sant Tukaram Road.

East.—Sant Tukaram Marg in front of Indralok.
West.—Yashwant Anant Mhatre Road from Tulsi Prasad upto Govindrao Apt. (Right side of Navghar-Goddev Phatak Road).

Place.—Partly Goddev Village & Panchal Nagar Area.

1 Genera

North.—Right side of the Road from Satyavijay Shopping Center to Ganesh Krupa upto Pragati Building next from front side of Shevante Chawl upto Anand-B building next backside of Narmada Palace upto Saikrupa next from backside of Sai Complex upto Sant Tukaram Road.

South.—Left side of the Road from Hotel Equity upto Sudama Ind. Estate.

East.—Left side of the Road from Sudama Ind. Estate to Om Sai Ind. Estate next Road passing from Golden Nest Complex upto Sonam Sagar-B till Sant Tukaram Road.

West.—Yashwant Anant Mhatre Road from Hotel Equity to Satyavijay Shopping Center (Right side of Navghar-Phatak Road).

Place.—M. I. Udyog Nagar & Anushakti Ind. Estate Area.

1 General Women

North.—B. P. Road from Raigad to Trilok Darshan and next Trilok Darshan to Devidas Tower.

South.—Sankalp, Saxmi Apt., Krishna Niketan to Narmada, from Abhishek till Barkati Bhavan.

East.—Right side of Navghar-Goddev Phatak Road from Devidas Tower to Barkati Bhavan.

West.—Raigad to Shobhana next Ranjan Kunj to Sankalp.

Place.—Narmada Nagar & Rawal Nagar Area

1 General

North.—Right side of the Road from Ramgopal Sadan upto Jessal Kripa.

South.—Left side from Nalla situated at the side of Narmada Kunj upto Bharati Darshan.

East.—Left side from Nalla situated at the side of Bharati Darshan to Jayesh Apartment to Narmada Mahadev to Girija Bhavan upto Jessal Krupa.

West.—Western Railway from Narmada Kunj upto Ramgopal Sadan.

Place.—Surrounding of Hanuman Nagar & Vikas Industrial Estate.

1 General Women

North.—Upto the left side of Road passing through Bharati Darshan from Nalla situated at the side of Narmada Kunj upto Ganesh Bhavan straight ahead from Balaji to Om Durga to Geeta Plaza 'A' upto Arjun Smruti ahead

46

Amount of Population

Total - 6309

S.C. - 79

S.T. - 38

47

Amount of Population

Total - 6359

S.C. - 153

S.T. - 6

48

Amount of Population

Total - 7160

S.C. - 78

S.T. - 5

49

Amount of Population

Total - 6091

S.C. - 40

S.T. - 28

(1)	(2)	(3)	(4)	(5)
<p>50 Amount of Population Total - 6673 S.C.- 0 S.T. - 0</p>	<p>from Narmada Abhishek to Seema Estate to Barkati Bhavan. <i>South.</i>—Western Railway Old Phatak to Kasturi to left side of Road of Sai Mandir. <i>East.</i>—Yashwant Anant Mhatre Marg (Navghar-Goddev Phatak Road) (Left Side) from Sai Mandir to Dwarka Complex. <i>West.</i>—Old Phatak to Narmada Kunj upto Western Railway Line. <i>Place.</i>—<i>Surrounding of Geeta Nagar Fly Over</i> <i>North.</i>—Side of Raja Chhatrapati Shivaji Maharaj Marg passing from Mahanagarpalika water tank (Old Railway Phatak) upto Madina Timber Mart. <i>South.</i>—The Road passing from Tain Villa to K.G.N. to Yasmein to Apsara ahead in between God Gift and Kavmar Quick to Western Railway Limits in straight line. <i>East.</i>—Upto the right side of Road of Narendra Park passing from Madina Timber Mart to Geeta Chandra (A) to Abhishek to Tain Villa. <i>West.</i>—Western Railway.</p>	1	General Women	
<p>51 Amount of Population Total - 7048 S.C.- 41 S.T. - 11</p>	<p><i>Place.</i>—<i>Surrounding of Golden Nest, Beverly Park</i> <i>North.</i>—From Raviraj Residency Building to Sai Industrial Estate B and C onwards Sonam Annapurna to Sonam Aangan to Pratiksha Apt. upto right side of Sant Tukaram Marg and 18.0 mtrs. wide Sant Tukaram Cross Road and from left side of proposed D.P. Road upto Bassein Creek. <i>South.</i>—Shri Narayan Marble to Rashmi Prime Corner No. 1 onwards Mary Gold No. 1 to Gaurav Row House onwards, upto left side of Bassein Creek in straight line. <i>East.</i>—Bassein Creek (Limits of Mahanagarpalika) <i>West.</i>—Upto right side of Chhatrapati Shivaji Maharaj Marg passing from Shri Narayan Marbles to Raviraj Residency.</p>	1	Backward Class of Citizen	
<p>52 Amount of Population Total - 6613 S.C.- 42 S.T. - 36</p>	<p><i>Place.</i>—<i>Surrounding of Survoday Nagar, Lodha Park</i> <i>North.</i>—Upto left side of Narendra Park Road from Madina Timber Mart to Abhishek Building upto right side of Road from Abhishek Building to Madina Timber Mart. <i>South.</i>—Needa Park (A and B) to Sai Rishabh to Ramdeep Villa to Keval Dham (A) to Mira Park to Chandan Avenue onwards till left side of Road of Chhatrapati Shivaji Maharaj Marg. <i>East.</i>—Upto the right side of Chhatrapati Shivaji Maharaj Marg passing from Madina Timber Mart to Chandan Avenue. <i>West.</i>—Upto left side of Narendra Park Road passing from Abhishek Building to Needa Park.</p>	1	Backward Class of Citizer (Women).	

(1)	(2)	(3)	(4)	(5)
53 Amount of Population Total - 6845 S.C.- 4 S.T. - 0	<i>Place.—Surrounding of Nayanagar</i> <i>North.—</i> Upto Road passing from Ashiyana Building situated on Narendra Park to Premier to Rohit Apt. to Kanwar and Kanwan Tower and Limits of Western Railway passing through God Gift and Kwamar Quick in straight line. <i>South.—</i> Diamond Building situated on 30 mtr. wide Road which is passing from Tirupati towards Mira Bhayander Mahanagarpalika Office and from Barkatti Building to right side of Western Railway Limits. <i>East.—</i> Narendra Park Road passing from Ashiyana Building to Tirupati Building. <i>West.—</i> Western Railway.	1	General	
54 Amount of Population Total - 7098 S.C.- 3 S.T. - 15	<i>Place.—Surrounding of Parshwa Nagar</i> <i>North.—</i> From Saryu Sangeet Building situated on Narendra Park Road to Abdul Tower to Geeta Galaxy to Geeta Darshan to Vaibhav Complex onwards Jack House upto right side of Road passing through Chhatrapati Shivaji Maharaj Marg. <i>South.—</i> From Asmita Archid-1 till further Golden Empire onwards till the left side of Road passing through Chhatrapati Shivaji Maharaj Marg. <i>East.—</i> Upto the right side of Chhatrapati Shivaji Maharaj Marg passing from Petrol Pump to Ostwal Paradise Building. <i>West.—</i> Sarayu Sangeet to Sai Kripa to Narendra Park (D-1) to Maghdut further from front of Trivedi Plaza upto Asmita Archid-1 on left side Road.	1	General Women	
55 Amount of Population Total - 7015 S.C.- 28 S.T. - 0	<i>Place.—Surrounding of Bharati Park & N. H. High School.</i> <i>North.—</i> Upto the left side of N. H. High School Road passing through Ostwal Paradise upto Asmita Archid-1. <i>South.—</i> The right side of Road which is passing through S. K. Stones to Shupkarn. <i>East.—</i> Upto the right of Chhatrapati Shivaji Maharaj Marg passing from Garden Plaza upto S. K. Stones. <i>West.—</i> The left side of Road passing through Asmita Heritage to Singapore Plaza.	1	General	
56 Amount of Population Total - 6363 S.C.- 30 S.T. - 6	<i>Place.—Surrounding of Naya Nagar</i> <i>North.—</i> Right side of Jupiter to Road passing through Baitul Abbas. <i>South.—</i> Right side of Singapore Plaza to Road passing through Archana Jyoti (S. No. 11) <i>East.—</i> Right side of Baitul Abbas to Road passing through Singapore Plaza. <i>West.—</i> From Jupiter to Narendra Park (3C) to Highland (3A) to Sahil Safina to Swarupi Jamuna to Swarupi Saraswati to Sai Dham to Asmita Aligan to Sheetal (Right side of	1	General Women	

1. **Operation**
Total - 6573
S.C.-0
S.T. - 0

58

**Amount of
Population**
Total - 7070
S.C.-4
S.T. - 0

• *South.*—Right side of Asmita Aligan to Road passing upto Escon-1.

East.—Surrounding of Jupiter to Narendra Park (3C) to Highland (3A) to Sahil Safina to Swarupi Jamuna to Swarupi Saraswati to Sai Dham to surroundings of right side of Asmita Aligan Building.

West.—Left side of Road passing through the Road of 30.0 mtr. from Milap to Escon-1.

Place.—*Surrounding of Naya Nagar, Shanti Nagar Sector No. 1, 4 & 11.*

North.—Upto the limits of Western Railway through the straight line in between Diamond & Barakatti Building.

South.—Building No. A-12 (Paras) to Building No. B-1 (Ankur) to Building No. A-8 (Poornima) situated at Shanti Nagar Sector No. 4 onwards Building No, B-47 to A-60 situated at Sector No. 1 (Right Side) to Shanti Nagar Chowk onwards upto Mira Road Station.

East.—Barakatti to Mira Bhayander Mahanagar-palika Office (Left side of 30.0 mtr. wide Road) onwards Sector No. 11 Building No. B-33 to Sheetal Building (Right side of Naya Nagar Road) onwards Sheetal to Sector No. 11 Building No. 12 to 13 ahead upto Mira Road Station Road onwards Sector No. 4 Building No, B-6 (Sudha) to Building No, A-12 (Paras).

West.—Western Railway.

Place.—*Surrounding of Shanti Nagar Sector 5 & Sheetal Nagar.*

North.—Shanti Nagar Sector No. 5 Building No. A-3 (Shree) to Building No. A-12 (Janak) to left side of Road passing toward Sheetal Darshan.

South.—Shanti Nagar Sector No. 5 Bhagwan to C-38 (Safalya) to Sheetal Plaza to Sheetal Swar.

East.—Right side of Road passing from Sheetal Darshan upto Sheetal Swar Building.

West.—Shanti Nagar Sector No. 5 Building No. A-3 (Shree) to the left side of the Road passing upto Bhagwan Building.

Place.—*Surrounding of Sai Baba Nagar, Sheetal Nagar & Geeta Arch.*

North.—From Alap Building situated on Sheetal Nagar to M.T.N.L. Office onwards upto Geeta Arched & onwards upto the right side of the Road passing towards Chhatrapati Shivaji Maharaj Marg.

1 General

59

**Amount of
Population**
Total - 6367
S.C.-5
S.T. - 11

Place.—*Surrounding of Shanti Nagar Sector 5 & Sheetal Nagar.*

North.—Shanti Nagar Sector No. 5 Building No. A-3 (Shree) to Building No. A-12 (Janak) to left side of Road passing toward Sheetal Darshan.

South.—Shanti Nagar Sector No. 5 Bhagwan to C-38 (Safalya) to Sheetal Plaza to Sheetal Swar.

East.—Right side of Road passing from Sheetal Darshan upto Sheetal Swar Building.

West.—Shanti Nagar Sector No. 5 Building No. A-3 (Shree) to the left side of the Road passing upto Bhagwan Building.

Place.—*Surrounding of Sai Baba Nagar, Sheetal Nagar & Geeta Arch.*

North.—From Alap Building situated on Sheetal Nagar to M.T.N.L. Office onwards upto Geeta Arched & onwards upto the right side of the Road passing towards Chhatrapati Shivaji Maharaj Marg.

1 Backward Class of Citizen (Women).

60

**Amount of
Population**
Total - 6998
S.C.-16
S.T. - 38

Place.—*Surrounding of Sai Baba Nagar, Sheetal Nagar & Geeta Arch.*

North.—From Alap Building situated on Sheetal Nagar to M.T.N.L. Office onwards upto Geeta Arched & onwards upto the right side of the Road passing towards Chhatrapati Shivaji Maharaj Marg.

1 General Women

Stones.

West.—Left side of the Road passing from Alap upto Shabnam.

Place.—*Surrounding of Green Court Club*

North.—From Ostwal Orbit situated on Chhatrapati Shivaji Maharaj Marg to Ankur to Police Station to R.B.K. School and further Gaurav Enclave Plot No. 1 to Rashmi to right side of Road passing upto Gaurav Sankal & onwards straight upto Basseing Creek (Upto the Limits of Mahanagarpalika).

South.—From Rai Niwas situated on Ghodbandar-Thana Road to Shankar Mandir onwards D'Souza Service Center to the right side of the Road joining to National Highway No. 8 Further from Western Hotel to Silver Sarita passing through D.P. Road from Vitthal Mandir to Ekvira Sadan to Garage to the right side of the Road joining to Chhatrapati Shivaji Maharaj Marg from Bungalow of Aasif Patel.

East.—Basseing Creek

West.—Left side of the Road passing toward Chhatrapati Shivaji Maharaj Marg from Ostwal Orbit to the House of Aasif Patel.

Place.—*Surrounding of Shanti Park & Chandresh Apartment.*

North.—Right side of the Road passing towards Chhatrapati Shivaji Maharaj Marg (Upto Nirmal Nagar) from Arihant Building.

South.—Left side of the Road passing towards Chhatrapati Shivaji Maharaj Marg (Chandresh Arched) from Krishna Tower.

East.—Right side of Chhatrapati Shivaji Maharaj Marg passing from Nirmal Nagar upto Chandresh Arched.

West.—From Arihant Building to Shantinath Darshan Building onwards Left side of the Road passing upto Krishna Tower.

Place.—*Surrounding of Shanti Park & Srushti*

North.—From Unique Plaza to Barkha Restaurant to Building No. 90 situated on Poonam Complex onwards left side of the Road passing towards Shanti Nagar Sector No. 7 & 8 Junction.

South.—From Hotel Shagau (Green Avenue Building) to right side of Silver Park Road passing towards Surya Shopping Center situated on Srushti.

East.—Unique Plaza to Rashmi Enclave to right side of Road passing upto Shagun Hotel.

1 Backward Class of Citizen (Women).

1 General

1 General Women

61

**Amount of
Population**

Total - 6118

S.C. - 72

S.T. - 330

62

**Amount of
Population**

Total - 7015

S.C. - 45

S.T. - 0

63

**Amount of
Population**

Total - 5994

S.C. - 56

S.T. - 1

Population
Total - 6041
S.C. - 15
S.T. - 0

North.—Right side of the Road passing from Shanti Nagar Sector No. 6 Building No. A-7 (Vidya) to Building No. B-1 (Anurag).

South.—Left side of the Road passing from Shanti Nagar Sector-D Building No. B-12 to Bancy Tower.

East.—Right side of the Road passing from Shanti Nagar Sector 6 Building No. B-1 (Anurag) to Bancy Tower situated on Shanti Nagar Sector No. D.

West.—Shanti Nagar Sector No. 6 Building No. A-7 (Vidya) to Building No. A-3 (Avatar) onwards ahead the left side of the Road upto Building No. B-12 situated on Shanti Nagar Sector No. D.

Place.—Surrounding of Shanti Nagar Sector No. 2 & 7.

1 General

65
Amount of Population
Total - 7079
S.C. - 4
S.T. - 4

North.—Right hand side of the Road passing from Shanti Nagar Sector No. 3 Building No. A-55 (Aanand Mangal) upto Mandir.

South.—Shanti Nagar Sector No. 7 Building No. B-27 to Building No. D-11 to Building No. D-24 (Shree Chhaya) onwards the right side of Road passing upto Apurva Building.

East.—From Mandir Situated on Shanti Nagar Sector No. 3 to Building No. A-42 (Aakash Chhaya) onwards ahead the right side of the Road passing upto Sector No. 7 Building No. B-27.

West.—Shanti Nagar Sector No. 3 Building No. A-55 (Aanand Mangal) to Building No. C-61 (Devishree) onwards ahead left side of the Road passing towards Apurva Building situated on Shanti Nagar Sector No. 7.

Place.—Surrounding of Shanti Nagar Shopping Center Sector No. 1 & 2.

1 General Women

66
Amount of Population
Total - 6045
S.C. - 55
S.T. - 19

North.—Mira Road Station to Shanti Nagar Junction onwards the 30.0 mtr wide Road passing towards Srushti onwards Sector No. 1 Building No. A-602 to B-47 (Girnar).

South.—From Mira Road Station Ticket House to Rajeshree Shopping Center to Market onwards upto Sector No. 2 & onwards Sector No. 2 Building No. A-1 (Pushpa Vihar) to Geetanjali (Left side of the 30 mtr. wide Road passing towards Srushti) & onwards upto building No. C-39.

East.—Sector No. 1 Building No. B-474 to B-49 (Chaitali) onwards upto Sector No. 2 Building No. C-39 (Premsagar).

West.—Mira Road Railway Station.

B-1 (Aanand Jyot) to Building No. A-23 (Matru Chhaya) onwards from Mira Bhayander Municipal Corporation's proposed Hospital to right side of the Road passing towards Jafari Creek onwards from Jafari Creek to Limits of Western Railway.

East.—Shanti Nagar Sector No. 10 Building No. B-1 (Aanand Jyot) to Building No. B-7 (Rushikesh) to Building No. A-15 (Matru Aashish) onwards Sector No. 2 Geetanjali to left side of the Road passing towards Building No. 1 (Pushpa Vihar).

West.—Western Railway.

Place.—*Surrounding of Shanti Nagar Sector No. 9 & Partly Sector No. 7.*

1 General

North.—Shanti Nagar Sector No. 7 Building No. B-26 to D-3 to C-1 (Sonali) to Aparna to Shanti Nagar Sector No. 9 Building No. B-15 (Sahyadri) onwards next from Mira Bhayander Municipal Corporation's Proposed Hospital to the left side of the Road passing upto Jafari Creek.

South.—Nalla passing towards Jafari Creek

East.—Shanti Nagar Sector No. 7 Building No. B-26 to Building No. B-23 (Kapila) to Building No. C-14 (Annapurna) situated on Shanti Nagar Sector No. 8 to Abhilasha (Building No. C-18) to Shanti Nagar Sector No. 9 Building No. B-3 (Gulmohar) to Building No. C-58 (Aakash Deep) to right side of the Road passing upto Building No. D-81 (Pushpalata) onwards straight to Srushti Road.

West.—Nalla passing towards Jafari Creek.

Place.—*Surrounding of Shanti Nagar Sector No. 8 & Srushti.*

1 General

North.—Right side of the Road passing from Shanti Nagar Sector No. 8 Building No. C-13 (Anjali) upto Arjana Building.

South.—Right side of the Road passing from Punarvasu Building situated on Srushti Silver Park Road to Srushti Police Chowki.

East.—Left side of the Road passing from Punarvasu to Navyuvan onwards Anjana Building situated on Shanti Nagar Sector No. 8.

West.—Shanti Nagar Sector No. 8 Building No. C-13 (Anjali) to Amit Aanand to Sandhya Chhaya to Building No. D-78 (Triveni) onwards in straight line to Road passing towards Srushti onwards Srushti Sector No. 2 Junction.

68

**Amount of
Population**
Total - 6416
S.C. - 26
S.T. - 0

69

**Amount of
Population**
Total - 6457
S.C. - 41
S.T. - 12

Population
Total - 6802
S.C. - 59
S.T. - 28

72
**Amount of
Population**
Total - 6542
S.C. - 71
S.T. - 84

passing from Punjab National Bank to Chhatrapati Shivaji Maharaj Marg (Silver Park).

South.—Silver Garden to Kisan Leela onwards left side of Pleasent Park Road passing towards Chhatrapati Shivaji Maharaj Marg (Upto Saraswati Building).

East.—Right side of Chhatrapati Shivaji Maharaj Marg from Silver Park to Saraswati Building.

West.—Punjab National Bank to Prazal to Nil Vasundhara to left side of the Silver Garden Road from Suraj Jangid Estate (Upto Pleasent Park Road).

Place.—Surrounding of Mira Gaon, Krushnastal and Pleasant Park.

North.—Left side of Pleasant Park Road (upto Saraswati Building) From Moreshwar Patil bungalow to Silver Garden to Kisan Lila upto Chhatrapati Shivaji Maharaj Marg.

South.—On the National Highway No. 8 Sulabh Shauchalay to Saguna Chicken Center to Kairali Store to Sharma Saloon. From the right side Road of Sham Tower going straight towards Niyojit D.P. Road upto Chatrapati Shivaji Maharaj Marg (till Octroi Platform).

East.—On the Chatrapati Shivaji Maharaj Marg Krishna Tower to from Diamond tower next till Road going towards Octroi Platform (Right Side).

1 General

Population
Total - 6416
S.C. - 661
S.T. - 1441

South.—Limits of the Mumbai Municipal Corporation (Limits of the Sanjay Gandhi National Park).

East.—Limits of the Thane Municipal Corporation

West.—From National Highway No. 8, Versova to Ghodbunder revenue Limits till Mumbai Municipal Corporation Limits and from National Highway No. 8 to Ghodbunder Village near by Shankar Mandir till Rai Niwas House going towards Ghodbunder Road next Rai Niwas and in between Gopal Hair Cutting saloon in straight line till Bassein Creek.

Place.—*Surrounding of Laxmi Baug, Mashacha Pada Dachkul Pada.*

1 General

North.—Road Going towards Mashacha Pada (Noor Patel's House) Versova-Ghodbunder till Revenue Limits going towards National Highway No. 8 (Right Side).

South.—Limits of Mumbai Mahanagarपालिका

East.—From National Highway, No. 8 Chena, Versova, Ghodbunder Revenue Limits, Limits of Mumbai Mahanagarपालिका.

West.—On the National Highway No. 8 from the Noor Patel's House till Road going towards Jogmaya General Store's left side and next inbetween Jogmaya and Siddhivinayak Hair Saloon till Mira Vilege Revenue Limits steps

75
Amount of
Population
Total - 6420
S.C. - 132
S.T. - 704

76
Amount of
Population
Total - 6047
S.C.- 311
S.T. - 166

Place.—Surrounding of Janata Nagar Kashi
*North.—*Hotel Saidham to Police Kalyan Hall going
towards National Highway No. 8 (Left Side).
*South.—*Going between Jogmaya General Store
and Siddhivinayak Hair Saloon till Steps
going towards Revenue Limits Road (Right
Side).
*East.—*From till Jogmaya General Stores National
Highway No. 8 (till Hotel Sainath) Road (Left
Side).
*West.—*Coming from the Police Kalyan Hall Mira
Kashi and Mahajanwadi Revenue Limits.

1 General Women

77
Amount of
Population
Total - 6117
S.C.- 201
S.T. - 362

*Place.—Surrounding of Mahajanwadi and Raju
industries Area.*
*North.—*From the Police Kalyan Hall Kashimira
Police Station to till going simplex woolen
mill to the sagar twister top Sirinj company
and going inbetween Mahanagar Palika Toilet
and Mandakini Prabhakar Mhatre Chawl
Limits wall Left Side and Next in stright line
Prabhakar Mhatre's House to Dr. Vijay
Pandit (Clinic) to Shiv mandir to Road going
till Arun Patil's Chawl Road left side.

1 General Women

*South.—*Mumbai Mahanagar Palika Limits.
*East.—*Going from the Police Kalyan Hall Mira
Kashi and Mahajanwadi Revenu Limits.
*West.—*Mumbai Mahanagar Palika Limits.

78
Amount of
Population
Total - 6326
S.C.- 83
S.T. - 34

*Place.—Surrounding of Pandurangwadi, Natasha
Park, Srushti Sector 01 and 02.*
*North.—*Shrushti Sector 2 (infront of the Sai Dutta
Hotel) to Bhakti Vedant Hospital to Royal
College to Shanti Dham Society to Road
going towards right side of the Omkar
Building (Royal College Road's right side).
*South.—*Kashinath Patil Chawl to Dr. Vijaya Pandit
(Clinic) to Vandana Provisional Store to from
the House of Prabhakar Mhatre till the
Mandakini Chawl next coming inbetween
Top Sirinj Company and Mahanagar Palika
Toilet fencing wall and next from Mahanagar
Palika toilet Nikashi Ind. Estate to till coming
from J.D. Estate National Highway No. 8
Road's left side (till Janata Automobile).
*East.—*Shree Krishna garden to M.I.D.C. Road,
next going towards the national Highway No.
8 Road's right side (till Shree Ram Tire
Service).
*West.—*Going from the back side of the Sai Dutta
Hotel Nala next between Shrushti Sector
No. 1 going from Hans Building Conwood
Block company on the Road passing through
Duttakrupa Flour Mill adjacent Steps Road

1 Backward Class of Citize

Population

Total - 6315

S.C. - 59

S.T. - 64

to railways nala (Jafari Khadi).

South.—Mumbai Municipal Corporation Limits

East.—Asmita Super Market to Shrushti Police Station to Sai Dutta Hotel Back side going towards in front of Shrushti Sector No. 1 middle Hans Building from Canwood Block Company to Katarsingh Chawl from Municipal Corporation School No.04 to Maruti Gawde's House Road next from the Shiv Mandir till Road going towards Shree Arun Patil Chawl's right side and in stright line till Mumbai Mahanagar Palika Limits.

West.—Western Railway.

- Note.*—(1) The Reservations Indicated in the Schedule for the Backward Class of Citizens and womens including seats reserved for women belonging to the Scheduled Castes, the Scheduled Tribes and the Backward Class of Citizens is as per the lots drawn on 16th January 2007.
- (2) While finalising the wards, if limits of any ward are changed and due to which change in reservation becomes necessary then draw for reservation will be done again.
- (3) The map of the Municipal Corporation showing the limits of the wards is available during office hours for inspection in the office of the Municipal Corporation.

Mumbai, dated 10th February 2007.

NAND LAL,
State Election Commissioner,
Maharashtra.



सत्यमेव जयते

महाराष्ट्र शासन राजपत्र

असाधारण
प्राधिकृत प्रकाशन

गुरुवार, ऑगस्ट १६, २००७ / श्रावण २५, शके १९२९

स्वतंत्र संकलन म्हणून फाईल करण्यासाठी या भागाला वेगळे पृष्ठ क्रमांक दिले आहेत .

भाग दोन

मिरा-भाईंदर महानगरपालिका

सार्वत्रिक निवडणूक, २००७

अधिसूचना

क्रमांक मि.भा.मनपा/सचिव/निवडणूक/२२६/२००७-०८

मुंबई प्रांतिक महानगरपालिका अधिनियम, १९४९ अन्वये मी, सुदामराव गायकवाड, आयुक्त, मिरा-भाईंदर महानगरपालिका प्रभागांची सार्वत्रिक निवडणूक, २००७ मध्ये वैधरीत्या महापालिका सदस्य म्हणून निवडून आलेल्या व्यक्तींची नावे खालीलप्रमाणे प्रसिद्ध करीत आहे :-

अनु- क्रमांक (१)	प्रभाग क्रमांक (२)	महापालिका सदस्य म्हणून निवडून आलेल्या व्यक्तीचे नाव (३)	अनु- क्रमांक (१)	प्रभाग क्रमांक (२)	महापालिका सदस्य म्हणून निवडून आलेल्या व्यक्तीचे नाव (३)
१	१	तिवारी दिव्या अशोक	१६	१६	पुरोहित मधुसुदन मनोहरलाल
२	२	म्हात्रे मिलन वसंत	१७	१७	पाटील धनेश परशुराम
३	३	शानू जो. गोहिल	१८	१८	म्हात्रे कल्पना महेश
४	४	पाटील उमाताई शाम	१९	१९	पाटील शरद केशव
५	५	वैती नर्मदा यशवंत	२०	२०	अग्रवाल ओषप्रकाश गंगाधर
६	६	सिंह मदन उदितनारायण	२१	२१	पाटील ध्रुवकिशोर मन्साराम
७	७	शेंड्री गणेश गोपाळ	२२	२२	पाटील मिलन गोविंदराव
८	८	जाधव मोहन महादेव	२३	२३	व्यास सुधा वासुदेव
९	९	नलावडे दिनेश दगडू	२४	२४	रॉड्रीक्स मॉरिस जोसेफ
१०	१०	वेतोसकर राजेश शंकर	२५	२५	फॅरो फ्रिटा स्टीफन
११	११	पाटील सुनिता कैलास	२६	२६	शेख आसिफ गुलाब
१२	१२	पाटील प्रविण मोरेश्वर	२७	२७	म्हात्रे नयना गजानन
१३	१३	पाटील जयंत महादेव	२८	२८	पाटील अनंत रामचंद्र
१४	१४	म्हात्रे राजेश हरिश्चंद्र	२९	२९	गोविंद हेलन जॉजी
१५	१५	पाटील प्रभात प्रकाश	३०	३०	डिमेलो बर्नड आल्बर्ट

(२१७)

[किंमत : रुपये २०.००]

३२	३२	पररा टरी पाले
३३	३३	सावळे निर्मला बाबुराव
३४	३४	कुरेशी याकुब ईस्माईल
३५	३५	पररा कॅटलीन ऍन्थोनी
३६	३६	ठाकूर प्रकाश पांडुरंग
३७	३७	मेन्डोन्सा स्टीवन जॉन
३८	३८	डॉ. राजेंद्र भवरलाल जैन
३९	३९	शर्मा भगवती
४०	४०	पाटील वंदना मंगेश
४१	४१	भोईर शशिकांत जगन्नाथ
४२	४२	भोईर सुनिता शशिकांत
४३	४३	पाटील प्रेमनाथ गजानन
४४	४४	मेहता नरेंद्र लालचंद्र
४५	४५	पाटील प्रफुल्ल काशीनाथ
४६	४६	म्हात्रे तुळशीदास दत्तात्रेय
४७	४७	वर्षा भानुशाली
४८	४८	सिंग श्रीप्रकाश जिलेदार
४९	४९	पांडे स्नेहा शैलेश
५०	५०	शेख मुसरतबानु इब्राहिम
५१	५१	जंगम लक्ष्मण गणपत
५२	५२	सपार उमा विश्वनाथ
५३	५३	इनामदार जुबेर अब्दुल्ला
५४	५४	पुजारी कांचन शेखर
५५	५५	मुंज वासुदेव भस्कर

५७	५७	शेख नुर मोहम्मद जेहमद
५८	५८	खान शफीक अहमद सादत
५९	५९	भाटकर प्रेरणा प्रमोद
६०	६०	डिसा मर्लिन मर्विन
६१	६१	वैती विजया हेमचंद्र
६२	६२	पालांडे प्रशांत भगवतराव
६३	६३	ठाकूर कल्पना हरिहर
६४	६४	म्हात्रे चंद्रकांत खंडोनी
६५	६५	मोदी चंद्रकांत भिकालाल
६६	६६	भट दिप्ती शेखर
६७	६७	दुबे रामनारायण सदानंद
६८	६८	वैती चंद्रकांत सिताराम
६९	६९	सावंत अनिल दिवाकर
७०	७०	भोईर राजू यशवंत
७१	७१	चक्रे वंदना रामदास
७२	७२	शेख सलिम दाऊद
७३	७३	हरिश्चंद्र जगन्नाथ म्हात्रे
७४	७४	माळी हेमा रविंद्र
७५	७५	हसनाळे जोत्सना जालोदर ऊर्फ शिंदे पूजा प्रताप
७६	७६	यदव मिरादेवी रामलाल
७७	७७	गावंड मंदाकिनी आत्माराम
७८	७८	म्हात्रे मोहन गोपाळ
७९	७९	अनिता जयवंत पाटील

भाईंदर,
दिनांक १३ ऑगस्ट २००७

सुदामराव गायकवाड,
जायुक्त,
मिरा-भाईंदर महानगरपालिका.

To,

The Addl. Commissioner (Revenue)
Konkan Division &
The Chairman
Caste Certificate Verification Committee
Mumbai Division, Mumbai
1st floor, Konkan Bhavan,
CHD Belapur,
NAVI MUMBAI 400 714

Respected Sir,

Sub : Request to furnish Certificate of Caste Validity

Re: Caste Certificate Verification Committee's decision
No. CVC/AVM/Election Petition/Writ Petition 5898/
1998-99/ 240 dated 25-01-1999

I, Shri Milan Vasant Rao Mhatre son of late
Vasant Rao Govind Rao Mhatre, an adult, Indian Inhabitant,
Hindu-Sutar (OBC), Originally from Village: Bhayandar, Taluka
and District : Thane 401 101 residing at the above cited
address, most respectfully state as under :-

- I state that my place of birth is Village
Malad, Mumbai Suburban District and I am
originally from Village: Bhayandar, Taluka
and District Thane. At present I am a
elected Municipal Corporator of Mira-
Bhayandar Municipal Corporation, District
Thane.

Handwritten notes and signature area with date 11/9/06

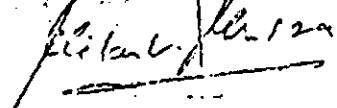
2. I state that I belongs to Hindu-Sutar community, which is classified as Other Backward Class(OBC) in the State List of Maharashtra
3. I state that in the year 1997 I had contested the Mira-Bhayandar Municipal Council's general elections from Reserved Ward for OBC Category. My opponents have challenged the OBC Caste Certificate before the Caste Certificate Verification Committee, Mumbai Division, Mumbai.
4. I further state that the matter went to High Court, Bombay and on the direction of the Hon'ble High Court, Bombay the Caste Certificate Verification Committee gave its decision on 25-01-1999. The copy of the OBC Caste Certificate and Decision is enclosed.
5. I most respectfully request your goodself to furnish me Certificate of Caste Validity. Because of the detailed copy of the decision the Returning Officer always demand for the Certificate of Caste Validity. Whenever I filed nomination form, during the scrutiny the Returning Officer do not agree for the decision and they insist for the Certificate of Caste Validity. And whenever my relatives applied for Caste Certificate the copy of the decision was not accepted.

I, therefore, most respectfully request your goodself to furnish me Certificate of Caste Validity. I shall ever remain grateful for your kind consideration. Please oblige.

Thanking you,

Encl: As above

Yours faithfully,


Milan Vasant Mhatre
Applicant



विशेष प्रमाणपत्र पडताळणी समिती.

निषेध : अनुसूचित जाती, विन्यत जाती, भटक्या जमाती, इतर मांगल्यग्न व विंगल्य नागास प्रथम प्रमाणपत्राची तनासणी करण्यावायत

नाम व जन्म श्रीमती. उमा श्यामकांत पाटील. (शिक्षणिक नाश्री निवडक) साधे माझ्या अनुसूचित जाती इतर मांगल्यग्न विंगल्य नागास प्रथम प्रमाणपत्र प्रमाणपत्राची तनासणी करणेसाठी करीत आहे. साधे माझ्या पुढील मांगल्य आणि दस्तऐवज सादर करीत आहे. मूळ प्रमाणपत्र त्याची तनासणी करणेसाठी करणारावर झाल्या

(1) अज्ञात संजुग नाव

श्रीमती. उमा श्यामकांत पाटील.
रिदुधी, सिदुधी, वेंगल नगर, शंकर
नारायण महाविद्यालयासमोर, नतधर गाविस (पू.)
ता. ठाणे.
जिल्हा ठाणे.
पिन कोड ४०११०५.

नगर/तहसील/जिल्हा आणि टपाल कार्यालयाचे नाव दूरध्वनी क्रमांक

(2) अज्ञात संजुग नाव आणि आयना पत्ता (यडाले त्यात नसले तर त्यांच्या शरदच्या निदेशनाच्या पुजे पत्ता नमुद करावी).

कै. श्री. बालाजी कुथोड भागत, स्टेशन दिवा, ठाणे.
ता. ठाणे.
जिल्हा ठाणे.
पिन कोड ४०० ६१२.

(3) अज्ञात संजुग नाव आणि आयना पत्ता (यडाले त्यात नसले तर त्यांच्या शरदच्या निदेशनाच्या पुजे पत्ता नमुद करावी).

मयत, स्टेशन दिवा, ठाणे.

(4) अज्ञात संजुग नाव आणि आयना पत्ता (यडाले त्यात नसले तर त्यांच्या शरदच्या निदेशनाच्या पुजे पत्ता नमुद करावी).

विक्री/पत्ता

हयत्ता ७ वी.

विभागीय जली कार्यालय पडताळणी समिती
कार्यालय (सही)
29/10/05

ATTESTED

(M.M.H.)
मकुल का. पाटील
विशेष कार्यकारी अधिकारी
G/5, वत्ता अपार्टमेंट,
नवधर काटेक रोड,
पाईवर (पूरं), जि. ठाणे.

(६) कुटुंबाचा परंपरागत व्यवसाय

शेत

(७) अर्जदाराने द्यायला केलेली जन्म/पाटजात जातीचा भाग क्रिया गट.

हिंदू, आशरी

(८) (अ) अर्जदाराचा मातृभाषा

मराठी

(ब) बाळाचा भाषा

आशरी

(क) दंडदिवा

जेजूरीचे टक्केबा व तुळजापुश्पी तुळजापुष्पी
पाटील, अगत, गहात्रे, जोडेर, राऊत, घ

(ड) अर्जदाराच्या नातेवाईकांचे/जातानेले व्यक्तींचा पत्ता आडनाम.

(९) (अ) अर्जदाराचे मूळ ठिकाण, पोस्ट, तहसील, जिल्हा.

ठिकाण स्टेशन दिवा, ठाणे.

पोस्ट दिवा, पिन कोड ४०० ६९२.

तालुका ठाणे

जिल्हा ठाणे

(ब) त्याने ते ठिकाण सोडले असले तर ते कधी व कोणते सोडले. नसून त्याचे कारण.

२५.०४ १९७५ रोजी लग्न झाल्यामुळे

(क) ठिकाणाचे नाव (पत्त क्र. ८ वगैरे वास्तव्यावस्थेच्या तपस्येनुसार त्या त्या प्रवर्गांनुसार अर्जदाराचे घडीत/आवाजा जेथे राहत होते ते गाव/नगर/शहर, तालुका आणि जिल्हा).

ठिकाण स्टेशन दिवा, ठाणे

पोस्ट दिवा, पिन कोड ४०० ६९२.

तालुका ठाणे

जिल्हा ठाणे

(१०) (अ) अर्जदार सध्याच्या ठिकाणी केव्हापासून राहत आहे आणि त्याने त्याचे मूळ ठिकाण सोडल्याची कारणे.

लग्नापासून, लग्न झाल्यामुळे.

(ब) सध्या मूळ ठिकाणी कोण राहत आहे. त्याचा पत्ता व दूरध्वनी क्रमांक.

माऊ, श्री सुर्यकांत बाळाजी अगत
पत्ता वरीलप्रमाणे, ९९६७३१८८८८

(क) मूळ गावचे घर, जमीन आहे का ?

होय

(ड) जमीन अस्तित्वात ७/१२ चा उपाग आहे का ? महाराष्ट्र जन्मेन महाराष्ट्र राहिला. १९६६ याच्या कालात ३६, ३६-क अन्वयेन जन्मिलेले मंडळ ठिकाण अन्वयेन अन्वयेन

आहे

प्रमाणपत्र घेवून तो जाणवतो आतां प्रमाणपत्राचा प्रतीक व दिनांक.

क्र. TD/III/MAG/CC/SR/1369/56
 सर्व डिवीजनल मॅजिस्ट्रेट, ठाणे डिवीजन, ठाणे
 यांचे कार्यालय दिनांक २६/१२/९६.

(12) अज्ञानाने ज्या दस्तऐवजाच्या आधारे सक्षम प्रमाणपत्र घेतले जातंय प्रमाणपत्र घेतले आहे तो दस्तऐवज.

शाळा सोडल्याचा दायवला

(13) एखाद्या ज्या विद्याशाखीन सध्या शिफत आहे त्या शाखेचे नाव, यप. शैक्षणिक संस्थेचे नाव, इतर काय प्रमाणासह तिका पत्ता.

तालुका
 जिल्हा

(विद्यार्थ्यांनी भरावयाचे)

(14) अज्ञानाने ज्या शैक्षणिक संस्थेन शिक्षण घेतले/शिक्षण घेत आहे त्याबाबतची माहिती :-

शिक्षणाचे टप्पे	शैक्षणिक संस्थेचे नाव व पत्ता	शिक्षणाचा केंद्रावधी
(1) प्राथमिक शिक्षण (2. पहिलीपासूनची उच्चत माहिती देणे).	लागू नाही.	
(2) माध्यमिक शिक्षण	लागू नाही.	
(3) महाविद्यालयीन शिक्षण	लागू नाही.	

(१५) अर्जंदाराचे यडोल ज्या शैक्षणिक संस्थेत शिकत होते त्याची माहिती :—

शिक्षणाचे टप्पे	शैक्षणिक संस्थेचे नाव व पत्ता	शिक्षणाचा कालावधी
(अ) प्राथमिक शिक्षण (इ. पहिलीपासूनची उचित माहिती देणे).	लागू नाही.	
(ब) माध्यमिक शिक्षण	लागू नाही.	
(क) महाविद्यालयीन शिक्षण	लागू नाही.	

(१६) उमेदवाराचे कुटुंब दुसऱ्या राज्यातून महाराष्ट्र राज्यात स्थलांतरित झाले आहे काय ?
असल्यास, कोणत्या राज्यातून व कंदा (वय) : नाही

(१७) (अ) यापूर्वी कुटुंबातील कोणत्याही सदस्याच्या जाती प्रमाणपत्राची तपासणी करण्यात आली होती का ? जर होय, तर कुटुंबातील सदस्याचे नाव, त्याचे अर्जंदाराशी नातं आणि तपासणी का व कंदा करण्यात आली ? : नाही

(ब) वंशता प्रमाणपत्र मिळविले असल्यास, त्याचा क्रमांक व दिनांक (प्रत जोडणे) : नाही

(१८) नोकरीच्या कारणास्तव जाती प्रमाणपत्राची (दावा) पडताळणी करावयाची असल्यास, अर्जंदाराच्या नियुक्ती प्राधिकार्याचे पद, पत्ता आणि दूरध्वनी क्रमांक नमूद करणे ----

(अ) निवड कंदाचा दिनांक :

(ब) संवेत रुजू झाल्याचा दिनांक :

(क) पदाप्रती मिळाली असल्यास, पदाप्रतीचा दिनांक :

(ड) सध्याचा कार्यालयाचा पत्ता व दूरध्वनी क्रमांक :

निवडण्याच्या प्रमाणपत्राची (दावा) पडताळणी करणाऱ्याची अस्तित्वात निवडणीची माहिती देणे

(१) निवडणीचे प्रकार, ठिकाण, तालुका	मिरा आईदर महानगरपालिका सार्वत्रिक निवडणुका आईदर, तालुका व जिल्हा दादर
(२) निवडणीचे दिनांक	१२/०८/२००७
(३) मतदान स्थाने व क्रमांक	जेसल पार्क परिसर, प्रमाणिक ४

वरील निवडणीत निवडणूक घडिते. आवश्यक (मूळ प्रमाणपत्र व त्याच्या साक्षात्कृत प्रती):

(अ) मूळ प्रमाणपत्र -

क्रमांक	तपशील	जोडण्यात आले आहेत/नाहीत
(१)	इच्छित प्रतीसह अजंदाराचे जातोचे प्रमाणपत्र	जोडण्यात आले आहे
(२)	प्रमाणपत्र	जोडण्यात आले आहे

(ब) अजंदारावाचकच्या दस्तऐवजाच्या साक्षात्कृत प्रती -

क्रमांक	तपशील	जोडण्यात आले आहेत/नाहीत
(१)	माध्यमिक अजंदाराचे प्राथमिक शाळा सोडल्याचे प्रमाणपत्र	जोडण्यात आले आहे
(२)	शाळा प्रवेश नोंदवहीचा उतारा	जोडण्यात आले नाही
(३)	जन्म व मृत्यू नोंदवहीचा उतारा	जोडण्यात आले नाही

(क) अजंदाराच्या दांडलावाचकच्या दस्तऐवजाच्या साक्षात्कृत प्रती -

क्रमांक	तपशील	जोडण्यात आले आहेत/नाहीत
(१)	प्राथमिक शाळा सोडल्याचे प्रमाणपत्र	नाही
(२)	शाळा प्रवेश नोंदवहीचा उतारा	नाही
(३)	जन्म व मृत्यू नोंदवहीचा उतारा	नाही
(४)	विहित नमुन्यातून जातोचे प्रमाणपत्र	नाही
(५)	संघेत असल्यास, त्याच्या संघापुस्तकात जात दांडलावाच्या सोबतच्या पृष्ठांचा/पृष्ठांचा उतारा	नाही
(६)	वडोले आरंभित असतील तर, अजंदाराच्या दांडलावाकडे लक्षात घ्यायला येताचे नाते असलेल्यांचे प्राथमिक शाळा प्रवेश नोंदवहीचा उतारा (अजंदाराची नवी नमूद करावे).	नाही

(ड) अन्य दस्तऐवज—

क्रमांक	तपशील	नोंदण्यात आले अर्थ/तारीख
(१)	जन्म नोंदवही (गाय नमुना नं. १४-नवसालशासकद्वारे) विद्री विलेख (सेल डोड), ७/१२ चा उतारा इत्यादि सारखे नमुने आभिलेख.	७/१२ चा उतारा जोडला जात आला आहे.
(२)	अजंदाराच्या जाती दाव्याच्या पुष्टी, ज्याचे वैधता प्रमाणपत्र सादर करण्यात आले आहे असा वडिलांच्या वाजूफडोल जवळच्या नातेवाईकांचे शपथपत्र.	नाही.
(३)	अजंदाराने पित्याच्या वाजूफडोल कोणाचेही प्रमाणपत्र वैध किंवा अर्थ ठरविले असल्यास, त्याच्या तपशीलासह त्या वाचतातील माहिती नमूद करणारे, सातसर करून दिलेले शपथपत्र.	नाही.
(४)	अजंदाराच्या जात प्रमाणपत्राच्या दाव्यापुढे, अन्य कोणतेही संबंधित पुरावे/दस्तऐवज	भारत निवडणूक आयोग उक्थपत्र शिघ्रावाच्य पत्रिका.

घरोल कोणताही दस्तऐवज उपलब्ध नसल्यास, तो दस्तऐवज उपलब्ध नसल्याचा कारण नमूद करणे :—

.....
.....
.....

मी, घडताळणी करण्यासाठीच्या अजांबाबत, मूळ दस्तऐवज आणि घरोलप्रमाणे त्याच्या साक्षात्कृत प्रती सादर करित आहे. मी
शपथपूर्वक असं लंडी जाहीर करतो/करते की, मी अजंत भरलेली माहिती माझ्या संपूर्ण माहितीप्रमाणे व विश्वासानुसार सत्य व अद्वय
आहे.

ठिकाण : आईदर (पूर्व)

दिनांक : २०/०७/२००७

आपला/आपली

श्रीशिवी उमा श्याम पाटील
(अजंदाराचा तह)

(अजंदाराच्या वडिलांचा/पालकांची सही)


(फक्त विद्यार्थ्यांचेबाबत)

टीप.— अजांतोल प्रत्येक मुद्याची माहिती भरणे आवश्यक. रकाना रिकामा अथवा नुसत्या रेषा मारल्यास अजं तपासला जाणार नाही.

क्रमांक/सामान्य/फस ३/टे ३/नपा/काधि-सी-१३०४३

जिल्हाधिकारी कार्यालय, ४ था मजला, ठाणे

दिनांक :- ११/२००६ १५/३/०६



प्रति,

किमान सह्याय व्यापार अधिकारी,

४ था मजला, ४ था मजला, सी. पी. टी. घेलापूर,

जिल्हा भवन, नवी मुंबई

विषय : आरक्षित जागेवर निवडणूक लढविण्यापूर्वी जात

प्रमाणपत्र सादर करणेबाबत.

राज्य निवडणूक आयोगाकडी पत्र क्रमांक रानिआ/ २००६/ प्र.क्र.१/का.७/दिनांक १७/२/२००६ नुसार आरक्षित जागेवर निवडणूक लढविण्या-या इच्छुक उमेदवारांनी त्यांचे जात प्रमाणपत्र नामनिर्देशन भरण्यापूर्वी किमान सहा महिने आगोदर त्याची वैधता तपासण्यासाठी संबंधित जिल्हाधिकारी यांचे मार्फत संबंधित जात पडताळणी वैधता समितीस सादर करावे. अशा सूचना देण्यात आलेल्या आहेत त्या नुसार ठाणे जिल्ह्यातील ठाणे महानगरपालिका, उल्हासनगर महानगरपालिका, मिराभाईदंड महानगरपालिका व भिवंडी- निजामपूर महानगरपालिका यांच्या निवडणूका नजिकच्या मविध्यात घेण्यात येणार असल्याचे कळविले आहे. त्या विभागातील इच्छुक उमेदवारांचे जात प्रमाणपत्र पडताळणी करिताचे प्रस्ताव या कार्यालयात प्राप्त झालेले आहेत. श्री./श्रीमती..... जर्मदा..... अश्विन..... वेदी..... रा..... भाईदंड..... यांचा अर्ज सोबत जोडून पाठवित आहे.

निवडणूक आयोगाच्या आदेशानुसार जात प्रमाणपत्राची पडताळणी किमान सहा महिने होणे आवश्यक असल्याने या कामी कालमर्यादा प्राप्त झाली आहे. तरी त्वर प्रस्तावातील जात प्रमाणपत्राची वैधता तपासणी करून अहवाल या कार्यालयास सादर करावा ही विनंती.

३२/३/०६
११/३/०६
१५/३/०६

प्रति-श्री/श्रीमती..... जर्मदा..... अश्विन..... वेदी..... रा..... भाईदंड.....

यांना कळविण्यात येते की, आपला दिनांक १५/३/२००६ जात प्रमाणपत्र प्रस्ताव वरील नमुद केलेल्या कार्यालयात पाठविण्यात आलेला आहे तरी प्रमाणपत्र मिळवणेकरिता उपरोक्त नमुद कार्यालयात जाणे आवश्यक आहे आपल्या नाहितीसाठी.

R. J. MISHRA MALLB.
NOTARY - GOVT OF INDIA
111, B. Baidya Nagar, 'B',
Bhayghar Road Bbayunder (E),
Dist. Thane-401 105

१५/३/०६
जिल्हाधिकारी ठाणे करिता

(96)

D:\My Documents\Election\Cas: Verification Au un\MuPe\N9Nig\6

निवडणूक तात्काळ
कालमर्यादा

क्रमांक/साभान्य/क.स. ३/टे ३/नपा/कावे-सी- २१९९
जिल्हाधिकारी कार्यालय, ४ था मजला, ठाणे
दिनांक :- ~~१९/२००६~~ २३/९/०६

प्रति.

विभागीय समाज कल्याण अधिकारी,
यांचे कार्यालय, ६ वा मजला, सी.वी.डी.बेलापूर,
कोकण भवन, नवी मुंबई.

विषय : आरक्षित जागेवर निवडणूक लढविण्यापूर्वी जात
प्रमाणपत्र सादर करणेबाबत.

राज्य निवडणूक आयोगाकडील पत्र क्रमांक रानिआ/ २००६/
प्र.क्र.१/का.७/दिनांक १७/२/२००६ नुसार आरक्षित जागेवर निवडणूक लढविणा-या
इच्छुक उमेदवारांनी त्यांचे जात प्रमाणपत्र नामनिर्देशन भरण्यापूर्वी किमान सहा महिने
आगोदर त्याची वैधता तपासण्यासाठी संबंधित जिल्हाधिकारी यांचे मार्फत मंचयित जात
पडताळणी वैधता समितीस सादर करावे. अशा सुचना देण्यात आलेल्या आहेत त्या नुसार
ठाणे जिल्ह्यातील ठाणे महानगरपालिका, उल्हासनगर महानगरपालिका, मिराभाईंदर
महानगरपालिका व भिवंडी- निजामपूर महानगरपालिका यांच्या निवडणूका नतिकच्या
भविष्यात घेण्यात येणार असल्याचे कळविले आहे. त्या विभागातील इच्छुक उमेदवारांचे
जात प्रमाणपत्र पडताळणी करिताचे प्रस्ताव या कार्यालयात प्राप्त झालेले
आहे. श्री./श्रीमती.....राजेश शंकर वलोरकर..... या शिर्षक
.....याचा अर्ज सोबत जोडून पाठवित आहे.

निवडणूक आयोगाच्या आदेशानुसार जात प्रमाणपत्राची
पडताळणी किमान सहा महिने होणे आवश्यक असल्याने या कामा कालमर्यादा प्राप्त झाली
आहे. तरी सदर प्रस्तावातील जात प्रमाणपत्राची वैधता तपासणी करून अहवाल या
कार्यालयास सादर करावा ही विनंती.

प्रत:- श्री/श्रीमती राजेश शंकर वलोरकर
जिल्हाधिकारी ठाणे करिता
या शिर्षक
..... यांना कळविण्यात येते की, आपला दिनांक २३/९/२००६
प्रमाणपत्र प्रस्ताव बरील नमुद केलेल्या कार्यालयात पाठविण्यात आलेला आहे. तसे प्रस्ताव
मिळणेकामी उपरोक्त नमुद कार्यालयाकडे संपर्क साधावा. हे आपल्या माहितीसाठी.

म. गाव।
जिल्हाधिकारी कार्यालय, ठाणे मजला, सी.वी.डी. बेलापूर, कोकण भवन, नवी मुंबई ४०० ६१४
दिनांक १३/९/०६

जिल्हाधिकारी ठाणे करिता

तत्कालीन राज्यपालांच्या जाती प्रमाणपत्र तपासणी समितीच्या सचिव कार्यालयाचा अर्ज.



सदस्य-सचिव,
विभागीय जाती प्रमाणपत्र पडताळणी समिती,
नूबई विभाग, भुवनेश्वर.

विषय : अनुसूचित जाती, विपुक्त जाती, भटक्या जमाती, उच्च मागासवर्ग व विशेष
मागास प्रवर्ग प्रमाणपत्राची तपासणी करण्याबाबत.

निवेदन.

मला उल्लेखित करणारा प्रद्विता मोरे श्वर पाटील (राज्याधिकार क्षेत्रातील निवडणूक) हा उच्च मागासवर्ग अनुसूचित
तीर्थयुक्त जाती/भटक्या जमाती/उच्च मागासवर्ग/विपुक्त जाती/उच्च मागासवर्ग प्रमाणपत्र प्राप्त करून घेतल्या प्रमाणपत्राची (सही) मागासवर्ग प्रमाणपत्राची तपासणी करून घ्यावी.
माझ्या जातीच्या दस्तावेजात उच्च मागासवर्ग प्रमाणपत्र प्राप्त करून घेतल्या प्रमाणपत्राची तपासणी झाल्यानंतर कृपया
माझ्या नावावर प्रमाणपत्र देऊ.

(१) उच्च मागासवर्ग प्रमाणपत्र प्राप्त करून घेतल्या प्रमाणपत्राची तपासणी करून घ्यावी.
नाम : प्रद्विता मोरे श्वर पाटील
जन्म : २३, नवंबर १९७७, अमरावती मंडळ, अहमदनगर
पिता : मोरे श्वर पाटील
माता : मोरे श्वर पाटील
पत्नी : मोरे श्वर पाटील

(२) उच्च मागासवर्ग प्रमाणपत्र प्राप्त करून घेतल्या प्रमाणपत्राची तपासणी करून घ्यावी.
नाम : मोरे श्वर पाटील
जन्म : २३, नवंबर १९७७, अमरावती मंडळ, अहमदनगर
पिता : मोरे श्वर पाटील
माता : मोरे श्वर पाटील
पत्नी : मोरे श्वर पाटील

(३) उच्च मागासवर्ग प्रमाणपत्र प्राप्त करून घेतल्या प्रमाणपत्राची तपासणी करून घ्यावी.
नाम : प्रद्विता मोरे श्वर पाटील

(४) उच्च मागासवर्ग प्रमाणपत्र प्राप्त करून घेतल्या प्रमाणपत्राची तपासणी करून घ्यावी.
नाम : प्रद्विता मोरे श्वर पाटील

(५) उच्च मागासवर्ग प्रमाणपत्र प्राप्त करून घेतल्या प्रमाणपत्राची तपासणी करून घ्यावी.
नाम : प्रद्विता मोरे श्वर पाटील

विभागीय जाती प्रमाणपत्र पडताळणी समिती
नूबई विभाग, भुवनेश्वर CBD
अर्ज
प्रद्विता मोरे श्वर पाटील
कार्यालय (सही)

पुस्तक संख्या : व्यवसाय

श्रेणी

(3) अजंदासने या अन्य कोठे जात/पोटजात जातोचा माला किती गांव

विष्णू (आगरी)

(4) (अ) अजंदासने जात/पोटजात
(ब) कोली जात
(क) वेवळी
(ड) अजंदासने जात/पोटजात/जातोतीत व्यक्तीचा गांव आडनावे.

गराही
गराडी (आगरी)
बवडेवा - जात/पोटजात

वहाने, डारूर, भोइर, जात/पोटजात, किल्ला

(5) (अ) अजंदासने मूळ ठिकाण, पोस्ट, तहसील, जिल्हा.

ठिकाण जवहर गाव भाइंदर (पूत)
पोस्ट स्वामीगाव
तालुका ठाणे
जिल्हा ठाणे

(ब) याने ते ठिकाण सोडले असेल तर ते काय व काय कारणे तसेच त्याचे कारण.

(क) ठिकाणाचे नाव (पान क्र. ८ वरील वास्तव्यावबतथा तपशिलानुसार त्या त्या प्रवर्गातील अजंदासने वगैरे/आजोबा जेथे राहते ते तो गाव/गाव, तालुका आणि जिल्हा)

ठिकाण जवहर गाव, भाइंदर (पूत)
पोस्ट स्वामीगाव
तालुका ठाणे
जिल्हा ठाणे

(6) (अ) अजंदासने मूळ ठिकाण कोण राहते आहे, त्याचे नाव व पुरवणी क्रमांक सोडल्याची कारणे.

जन्मापिसूत्र

(ब) मूळ ठिकाण कोण राहते आहे, त्याचा पत्ता व पुरवणी क्रमांक

अजंदासने स्वता व अजंदासने शिव

(क) मूळ ठिकाण कोण राहते आहे

घर म जमीन आहे

(ड) जमीन अथवा ७/१२ चा उदार आहे का? महाराष्ट्र जमीन प्रहसून संहिता, १९६६ मधील १६, ३६-क अन्वये जमीनीची नोंद घेण्याची गरज आहे का?

होय आहे

(14) अर्जदाख्ये यत्नान् पदा शोभाणक संस्थेन शिफत मोते त्याधो साहितो :-

शिक्षणचे स्वरूप	शोभाणक संस्थेचे नाव व पत्ता	शिफत मोते कालावधी
(अ) प्राथमिक शिक्षण	नाही	
(ब) माध्यमिक शिक्षण	नाही	
(क) महाविद्यालयीन शिक्षण	नाही	

(15) (अ) उमेदवाराचे कुटुंब दुसऱ्या राज्यातून महाराष्ट्र राज्यत आणताराने झाले आहे. यामध्ये असल्यास, कोणत्या राज्यातून व कंका (यपं)

नाही

(16) (अ) यापूर्वी कुटुंबातील कोणत्याही सदस्याच्या जाती प्रमाणपत्राची तपासणी करण्यात आली होती, का? (जर होय, तर कुटुंबातील सदस्याचे नाव, त्याचे उमेदवारी नाते आणि तपासणी किं व कंका, कशात आली ?)

नाही

नाही

(ब) वेधता प्रमाणपत्र मिळविले असल्यास, त्याच्या प्रमाण व दिनांक (प्रत जोडणे).

नाही



कालमर्यादा

जिल्हाधिकारी कार्यालय, ३ था मंजला, मुंबई

दिनांक :- 23/02/2006

प्राति,

ममता कल्याण अधिकारी,

यांचे कार्यालय, ६ वा मजला, सी.बी.डी. घेलापूर,

कांफण भवन, नवी मुंबई.

विषय : आरक्षित जागेवर निवडणूक लढविण्यापूर्वी जात प्रमाणपत्र सादर करणेबाबत.

राज्य निवडणूक आयोगाकडील पत्र क्रमांक रानिआ/ २००६/ प्र.क्र.१/का.७/दिनांक १७/२/२००६ नुसार आरक्षित जागेवर निवडणूक लढविण्या या इच्छुक उमेदवारांनी त्यांचे जात प्रमाणपत्र नामनिर्देशन भरण्यापूर्वी किमान सहा महिने आगाऊ त्याची वैधता तपासण्यासाठी संबंधित जिल्हाधिकारी यांचे मार्फत मंत्र्यमंडल जात पडताळणी वैधता समितीस सादर करावे. अशा सूचना देण्यात आलेल्या आहेत त्या नुसार ठाणे जिल्ह्यातील मिरा-भाईंदर महानगरपालिका यांच्या निवडणूक नजिकच्या भविष्यात घेण्यात येणार असल्याचे कळविले आहे. त्या विभागातील इच्छुक उमेदवारांचे जात प्रमाणपत्र पडताळणी करिताचे प्रस्ताव या कार्यालयात प्राप्त झालेले आहे. श्री./श्रीमती.....सौ. कल्याण मदन उ. सिंह न. भाईंदरयांचा अर्ज सोबत जोडून पाठवित आहे.

निवडणूक आयोगाच्या आदेशानुसार जात प्रमाणपत्राची पडताळणी किमान सहा महिने होणे आवश्यक असल्याने या कामी कालमर्यादा प्राप्त झाली आहे. तरी सदर प्रस्तावातील जात प्रमाणपत्राची वैधता तपासणी करून अहवाल या कार्यालयास सादर करावा ही विनंती.

सई XXX
जिल्हाधिकारी ठाणेकरिता

प्राति- श्री./श्रीमती.....सौ. कल्याण मदन उ. सिंह न. भाईंदर

यांचे कार्यालय येते की, आपला दिनांक 23/02/2006 जात प्रमाणपत्र प्रस्ताव वरील नमुद नोंदणी कार्यालयात पाठविण्यात आलेला आहे. तरी प्रमाणपत्र मिळणकामा उपरोक्त नमुद कार्यालयाकडे संपर्क साधावे. हे आपल्या माहितीस्तय.




30/2/2006
23/4/07
महाराष्ट्र उच्च न्यायालय
मुंबई न्यायालय, कांफण भवन
को. मुंबई ४०० ६१०

जिल्हाधिकारी ठाणे करिता
मदन उ. सिंह
नगरसेवक,
मिरा - भाईंदर महानगरपालिका.

सत्य प्रत

निवडणूक निर्णय अधिकारी क.
मिरा-भाईंदर महानगरपालिका
मार्च २००६

TRUE COPY



READ : APPLICATION OF Shri/Kum. M. G. Patil
of Bhoinder Taluka None Dist. None

READ : SCHOOL Leaving Certificate of Shri/Smt/Kum. _____
Issued by _____

READ : Att. Davit

C E R T I F I C A T E

This is to certify that Shri/Kum./Smt Milan, Patil
son/daughter/wife of Shri Govindrao

Patil Town/Village Doyander

Taluka None Dist. None is the State of

Maharashtra belongs to Hindu Sutar Sr.No. (174)


Community which is ~~Vidvats Jatis/Non-caste Tribes/~~ other Back-

ward class Vide Govt. Edu. and Social Welfare Department's
Notification MSCBC-1467-M dt 13/06/1962

NO. MSC/II/SR/592

Place : Thane.


Date : 28/5/62



[Signature]
EXECUTIVE MAGISTRATE
THANE.

TRUE COPY

Madkar
Rash Madkaiker
Advocate High Court
Borivali
Station,



[Signature]
M. V. SHINDE
ADVOCATE HIGH COURT
&
NOTARY

जात प्रमाणपत्र पडताळणी समिती, कोकण विभाग, मुंबई यांच्या समोर

याचा- १) महाराष्ट्र शासन विमुक्त जाती, भटक्या जमाती, इतर मागास वर्ग, विशेष मागास प्रवर्ग कल्याण विभाग शासन निर्णय क्र. सीबीसी/१०९६/प्र.क्र.४८/मावक-५ दिनांक ३ जून १९९६

२) महाराष्ट्र शासन विमुक्त जाती, भटक्या जमाती, इतर मागास वर्ग, विशेष मागास प्रवर्ग कल्याण विभाग शासन निर्णय क्र.सीबीसी-१०९८/१४८५०/प्र.क्र.११८/इमाव-५ दिनांक २० डिसेंबर १९९९.

३) महाराष्ट्र शासन विमुक्त जाती, भटक्या जमाती, इतर मागास वर्ग आणि विशेष मागास प्रवर्ग, कल्याण विभाग शासन निर्णय क्र.सीबीसी-१२-२०००/२५२/प्र.क्र.१/इमाव-५ दिनांक २५ जानेवारी २०००.

४) महाराष्ट्र अनुसूचित जाती, अनुसूचित जमाती, विमुक्त जाती, भटक्या जमाती, इतर मागासवर्ग व विशेष मागासप्रवर्ग (जातीचे प्रमाणपत्र देण्याचे व त्याच्या पडताळणीचे विनियमन) अधिनियम २०००.


TRUE COPY

क्र.मुवि/जातप्रमाणपत्र/नगरसेवक/मिगोपा/०३-०४/२२९
दिनांक: ३०/१/२००४.


श्री. मिलन गोविंदराव पाटील, नगरसेवक यांच्या जात प्रमाणपत्र पडताळणीबाबत
निकालपत्र

श्री. मिलन गोविंदराव पाटील, वय वर्षे ५६ रा. आशिर्वाद बंगला, उत्तम रोड, भाईंदर (पश्चीम) जि. ठाणे हे मिरा भाईंदर महानगरपालिका सार्वजनिक निवडणूक २००२ मध्ये प्रभाग क्र. २६ क नागरीकांच्या मागासवर्गासाठी राखीव असलेल्या जागेवरून नगरसेवक म्हणून निवडून आले आहेत. निवडणूक निर्णय अधिकारी प्रभाग क्र. २६ क मिरा भाईंदर महानगरपालिका यांनी दि. ११ ऑगस्ट २००२ रोजी पार पाडलेल्या मतदानाच्या निकालात श्री. मिलन गोविंदराव पाटील हे निवडून आल्याचे जाहीर केले. महाराष्ट्र शासन, समाजकल्याण सांस्कृतिक कार्य व क्रिडा विभागांच्या शासन निर्णय क्र. सीबीसी/१०९८/प्र.क्र.२०७/मावक-५ दि. १ जानेवारी १९९८ अन्वये राखीव जागेवरून निवडून आलेल्या उमेदवाराचे जातीचे प्रमाणपत्र पडताळणी करणे आवश्यक असल्याने निवडणूक निर्णय अधिकारी मिरा भाईंदर महानगरपालिका यांनी त्याप्रमाणे श्री. मिलन गोविंदराव पाटील यांचे जातीचे प्रमाणपत्र पडताळणीसाठी समितीकडे पाठविले.

दि.२७.६.०३ रोजी समितीची बैठक झाली. सदर बैठकीत श्री. मिलन गोविंदराव पाटील हे उपस्थित होते. तक्रारदार श्री. नंदकुमार मोरेश्वर पाटील हे उशीरा हजर झाले. श्री. मिलन



Place Mumbai.....
Date 24/7/07.....



भाईदर	जि. हाण	पाटील यां.	दाखला दि.	कार्यकारी	श्री. मिलन गो	पय अधिका

पाटील यांनी त्यांच्या जातीच्या दाव्यापुढर्थ अधिक पुरावे सादर करण्यासाठी मुदत मागितल्यानुसार पुढील सुनावणी दि. ११.७.०३ रोजी ठेवण्यांत आली.

दि. ११.७.०३ रोजी तक्रारदार श्री. नंदकुमार मोरेश्वर पाटील यांनी समितीस काही कागदपत्र दि. २५.७.०३ पर्यंत देण्याचे सांगितल्यावरून पुढील सुनावणी दि. २५.७.०३ रोजी ठेवण्यांत आली. दि. २५.७.०३ रोजी श्री. नंदकुमार मोरेश्वर पाटील आजारी असल्याने समितीने पुढील सुनावणी दि. ८.८.०३ रोजी ठेवली. परंतु दि. ८.८.०३ रोजी श्री. नंदकुमार पाटील यांनी वकील देणेसाठी वेळ मागितल्यावरून पुढील सुनावणी दि. १६.८.०३ रोजी ठेवण्यांत आली. दि. १६.८.०३ रोजी तक्रारदार श्री. नंदकुमार पाटील यांचे वकील अॅड. के.ए.पाटील यांनी कागदपत्र पहाण्याकरीता पाटील तारखेची मागणी केली. त्यानुसार त्यांना पुढील तारीख देण्यांत आली.

दि. २९.८.०३ रोजीच्या सुनावणीस श्री. मिलन गोविंदराव पाटील यांनी त्यांचे वडोल गोविंद यादव पाटील यांच्या १९१८ सालच्या गहाणखताची प्रत तक्रारदार श्री. नंदकुमार पाटील यांना देण्यांत आली. दि. २९.९.०३ च्या सुनावणीस नगरसेवक श्री. मिलन पाटील, तक्रारदार श्री. नंदकुमार पाटील व त्यांचे वकील अॅड. के.ए.पाटील यांनी समितीसमोर आणखी काही सांगाययाचे काही असे सांगितले. दि. २९.९.०४ रोजी दुय्यम निबंधक, वाद्रे यांच्या कार्यालयातील वरीष्ठ लिपीक श्रीमती अंजली कदम या १९१८ सालचे श्री. गोविंद यादव पाटील यांच्या गहाण खत नोंदणीचे रजिस्टर घेऊन समिती समोर उपस्थित झाल्या. समितीने रजिस्टर तपासले व आवश्यक त्या कागदपत्राची सत्यप्रत दाखल करून घेतली. दरम्यानच्या काळात समितीचे सदस्य श्री. ध्रुव आटे, विभागीय समाज कल्याण अधिकारी हे दि. १४.१.०४ पासून वैद्यकीय रजेवर गेले. त्यांचा कार्यभार स्वीकारलेले अधिकारी यांच्यासह सर्व सदस्यांसमोर निर्णय देण्यापूर्वी सुनावणी होणे आवश्यक असल्याने दि. २३.१.०४ रोजी सुनावणी घेण्यांत आली. सदर सुनावणीस नगरसेवक श्री. मिलन गोविंद पाटील, तक्रारदार श्री. नंदकुमार मोरेश्वर पाटील व त्यांचे वकील अॅड. के.ए.पाटील हे उपस्थित होते. नदकुमारी यांनी

श्री. मिलन गोविंद पाटील, तक्रारदार श्री. नंदकुमार मोरेश्वर पाटील व त्यांचे वकील अॅड. के.ए.पाटील यांनी समितीसमोर आणखी काही सांगाययाचे काही असे सांगितले. दि. २९.९.०४ रोजी दुय्यम निबंधक, वाद्रे यांच्या कार्यालयातील वरीष्ठ लिपीक श्रीमती अंजली कदम या १९१८ सालचे श्री. गोविंद यादव पाटील यांच्या गहाण खत नोंदणीचे रजिस्टर घेऊन समिती समोर उपस्थित झाल्या. समितीने रजिस्टर तपासले व आवश्यक त्या कागदपत्राची सत्यप्रत दाखल करून घेतली. दरम्यानच्या काळात समितीचे सदस्य श्री. ध्रुव आटे, विभागीय समाज कल्याण अधिकारी हे दि. १४.१.०४ पासून वैद्यकीय रजेवर गेले. त्यांचा कार्यभार स्वीकारलेले अधिकारी यांच्यासह सर्व सदस्यांसमोर निर्णय देण्यापूर्वी सुनावणी होणे आवश्यक असल्याने दि. २३.१.०४ रोजी सुनावणी घेण्यांत आली. सदर सुनावणीस नगरसेवक श्री. मिलन गोविंद पाटील, तक्रारदार श्री. नंदकुमार मोरेश्वर पाटील व त्यांचे वकील अॅड. के.ए.पाटील हे उपस्थित होते. नदकुमारी यांनी

मिलन गोविंद पाटील
Nagar Sevak
Maharashtra
Page
511

अ.क्र.	पुराव्याचा तपशिल	उमेदवाराशी नाते	जातीची नोंद
	कार्यकारी व दंडाधिकारी हाणे यांनी क्र. एमएससी/२/एसआर/५९२ दि. २८.५.१९८५ रोजी श्री. मिलन गोविंदराव पाटील यांना दिलेले जातीचे प्रमाणपत्र	स्वतः	सुतार
	भाईदर शेतकरी शिक्षण मंडळाचे	स्वतः	हिंदू S.SKH.P

TRUE COPY

MAHARASHTRA
511




	भाईंदर सेकंडरी स्कूल आतन पो.भाईंदर जि. ठाणे यांनी श्री. मिलन गोविंद पाटील यांना दिलेला शाळा सोडल्याचा दाखला दि.१५.६.१९७७		
३.	कार्यकारी दंडाधिकारी ठाणे यांनी श्री.मिलन गोविंद पाटील यांना दिलेला वय अधिवास व राष्ट्रीयत्वाचा दाखला क्र.आरईव्ही/डी/1/टी-१/एमएजी/एसआर/२३५२ दि.२३.८.२००२	स्वतः	
४.	भारत सरकार कामगार मंत्रालयाने सुतारकाम पदवीकेबाबतचे श्री.नागनाथ गोविंद पाटील यांना दिलेले प्रमाणपत्र	सख्खा भाऊ	-
५.	श्री. सुरेश गोविंद पाटील यांना कार्यकारी दंडाधिकारी ठाणे यांनी दिलेले जातीचे प्रमाणपत्र क्र. एडोएम/एसआर-१९११ दि.४.७.१९९२	सख्खा भाऊ	सुतार
६.	कुमारी शलाका सुरेश पाटील यांना विभागीय जात प्रमाणपत्र पडताळणी समिती मुंबई यांनी दिलेले वैधता प्रमाणपत्र क्र.१२६५६ दि.१७.६.९८	पुतणी	सुतार
७.	श्री. मिलन गोविंदराव पाटील यांचे दिनांक २३.८.०२ चे प्रतिज्ञापत्र	स्वतः	सुतार
८.	तहसिलदार ठाणे यांचे पत्र क्र.मह/कक्ष-२/टे-७/प्रशासन/वशी-२०/३ दि.२१/१/०३	-	सुतार
९.	श्री. नंदकुमार मोरेश्वर पाटील यांचे दि.१७.६.०२ रोजीचे पत्र	-	-
१०.	नंदकुमार मोरेश्वर पाटील यांचे २८.८.२००२ चे पत्र	-	-
११.	श्री.नंदकुमार मोरेश्वर पाटील यांचे २९.८.२००२ चे पत्र	-	-
१२.	श्री.नंदकुमार मोरेश्वर पाटील यांचा २७.१.०३ चा जबाब	-	-
१३.	भाईंदर शेतकरी शिक्षण मंडळाचे	स्वतः	हिंदू S.S.KHP

TRUE COPY

10
11
12

100
101
102

	पाटील यांना दिलेला शाळा सोडल्याच्या दाखल्याची दुय्यम प्रत क्र.५३३५/१२३१ दि.६.२.०३		
१४.	श्री.मिलन गोविंदराव पाटील यांचा दि. २९.१.०३ चा जबाब	स्वतः	-
१५.	दुय्यम निबंधक, बांद्रा यांच्याकडे नोंदणी झालेले गोविंद यादव पाटील यांचे दिनांक १०.४.१९१८ चे गहाण खत	वडोल	सुतार
१६.	श्री. नवनाथ, सुरेश, गोविंद, विजय, मिरु, दिलीप यांचा गाव नमुना नंबर ७, ७अ व १२ चा उतारा	सर्व भाऊ	-
१७.	श्री. गोपीनाथ गोविंद पाटील व इतरांचे हक्काचे पत्रक (नमुना नं.६)	भाऊ	-
१८.	गोविंद यादव पाटील यांचा गाव नमुना २ अकृषिक महसुलाची नोंदवही	वडोल	-
१९.	श्री. नवनाथ जी. पाटील यांना मुकुंद लिमिटेड कुर्ला, मुंबई-७० यांनी दि.२५.६.१९९३ रोजी दिलेले पत्र	भाऊ	-
२०.	श्री. मिलन वसंत म्हात्रे यांना विभागीय जात प्रमाणपत्र पडताळणी समिती मुंबई यांनी दि.२५.१.९९ रोजी दिलेले वैधता प्रमाणपत्र	नातेसंबंध स्पष्ट होत नाहीत	-
२१.	गोविंद यादव पाटील यांना दिलेले बाँम्बे बरोडा अँड सेट्रल इंडिया रेल्वे यांनी दिलेले सर्विस सर्टीफिकेट क्र.८/१०३/२/सीआर/१७	वडोल	सुतार
२२.	चरीष्ठ कार्मिक अधिकारी. मुख्य कारखाना प्रबंधक यांचे कार्यालय लोअर परेल यांचे दि.१३.९.०२ रोजी श्री. मिलन गोविंद पाटील यांना दिलेले पत्र	-	-
२३.	The Gazateer of Bombay City & Island (Volume-I)	-	-



TRUE COPY

	published by Executive Editor and Secretary Gazateer - Deptt. Govt. of Maharashtra Bombay (originally printed in १९१९)	TRUE COPY	
२४.	श्री. मोरेश्वर आनंदराव रकवी यांचा दि.२९.१.०३ चा जबाब	-	-
२५.	श्री. मोरेश्वर आनंदराव रकवी यांचे दि.२९.१.०३ चे प्रतिज्ञापत्र	-	-
२६.	श्री. मिलन गोविंदराव पाटील यांचा दिनांक २६.९.०३ चा जबाब	-	-
२७.	पोलिस निरीक्षक दक्षता पथक यांचा दिनांक ६.६.०३ चा चौकशी अहवाल	-	-
२८.	श्री. सतिष प्रधान, खासदार यांचे दिनांक ११.७.०३ चे मंडल आयोग कृती समिती यांच्या तक्रार अर्जाची चौकशी करण्याबाबतचे पत्र	-	-
२९.	श्री. नंदकुमार मोरेश्वर पाटील यांचा दिनांक २७.६.०३ चा अर्ज	-	-
३०.	श्री. सिताराम भोईर, आमदार यांचे दिनांक १.७.०३ चे मंडल आयोग कृती समिती यांच्या तक्रार अर्जाची चौकशी करण्याबाबतचे पत्र	-	-
३१.	श्री. नंदकुमार मोरेश्वर पाटील यांचे दिनांक २२.७.०३ चे पत्र	-	-
३२.	श्री. नंदकुमार मोरेश्वर पाटील यांचे दिनांक ११.०३ चे पत्र	-	-
३३.	श्री. मिलन गोविंदराव पाटील यांचा दि.११.७.०३ चा लेखी जबाब	-	-
३४.	अॅड. के.ए.पाटील यांचा तक्रारदार श्री. नंदकुमार मोरेश्वर पाटील यांच्यावतीने केलेला युक्तीवाद दि.२९.८.०३	-	-
३५.	श्री. मिलन गोविंदराव पाटील यांचा दिनांक १२.८.०३ चा युक्तीवाद	-	-

ADVOCATE

३६.	श्री. नंदकुमार मारुवर पाटील यांचा दि.७.१०.०३ चे पत्र	-	-
३७.	श्री. मिलन गोविंदराव पाटील यांचा दि.२१.११.०३ चा अर्ज	-	-
३८.	दुय्यम निबंधक बांद्रा, मुंबई यांचे दिनांक २.१.०४ चे पत्र	-	-

पुराव्या
जातीचे
गोविंद
सदर

वरीलप्रमाणे उमेदवार, तक्रारदार तसेच पोलिस दक्षता पथक (जा.प्र.प) यांनी सादर केलेल्या पुराव्यावरून खालील मुद्दे उपस्थित झाले.

१. उमेदवार श्री. मिलन गोविंदराव पाटील यांनी सक्षम अधिका-याकडून जातीचा दाखला प्राप्त केला आहे काय ?
२. सुतार ही जात समाविष्ट झालेल्या शासन निर्णयाच्या वेळी उमेदवार श्री. मिलन गोविंदराव पाटील हे महाराष्ट्राचे रहिवासी होते काय?
३. श्री. मिलन गोविंदराव पाटील यांनी ज्या जातीचे प्रमाणपत्र दिले आहे ते त्या जातीचे आहेत काय?

TRUE COPY

उमेदवार, तक्रारदार व पोलिस दक्षता पथक यांचेकडून प्राप्त झालेल्या कागदपत्रांचा व पुराव्यांचा सखोल अभ्यास केला असता वरील तीनही मुद्द्यांवर खालील बाबी सिध्द होतात.

अ) उमेदवार श्री. मिलन गोविंदराव पाटील यांनी कार्यकारी दंडाधिकारी ठाणे यांचेकडून क्र. एमएससी/II/एसआर/५९२ दिनांक २८.५.१९८५ रोजी जातीचे प्रमाणपत्र प्राप्त केले असून हे प्रमाणपत्र त्यांच्याच कार्यालयातून निर्गमित केले असल्याचे तहसिलदार ठाणे यांनी त्यांच्या दिनांक २१.१.०३ च्या पत्रान्वये कळविले आहे. पोलिस निरीक्षक दक्षता पथक यांनी याबाबत खात्री केल्याचे त्यांचे अहवालात नमुद केले आहे. महाराष्ट्र शासन समाज कल्याण, सांस्कृतिक कार्य व क्रिडा विभाग शासन निर्णय क्र.सीबीसी/१०९६/प्र.क्र.४८/मावक-५ दि.१३ सप्टे.१९९६ नुसार ३.६.१९९६ पूर्वीचे दाखले जरी कार्यकारी दंडाधिकारी /तहसिलदार यांनी दिलेले असले तरी ते गाहय धरण्यांत यावेत असे नमुद केले आहे.

ब) उमेदवार श्री. मिलन गोविंदराव पाटील यांचा जन्म दि. ५.४.१९४८ रोजी झालेला असून त्यांनी भाईंदर शेतकरी शिक्षण मंडळाच्या भाईंदर सेकंडरी स्कूल, भाईंदर (पश्चीम) जि. ठाणे या शाळेमध्ये दि. ४.६.१९६३ रोजी प्रवेश घेतल्याचे त्यांच्या शाळा सोडल्याच्या प्रमाणपत्रावरून दिसून येते. सुतार ही जात दि.१३ ऑक्टोबर १९६७ च्या शासन निर्णयानुसार इतर मांगासवर्ग या प्रवर्गात समाविष्ट करण्यांत आली आहे. त्यामुळे ही जात समाविष्ट होण्यापूर्वी उमेदवार श्री. मिलन गोविंदराव पाटील हे महाराष्ट्राचे रहिवासी होते हे सिध्द होते.

क) उमेदवार श्री. मिलन गोविंदराव पाटील यांनी दाखल केलेल्या कागदपत्रांपैकी अ.क्र.२ व १३ वरील कागदपत्र हे भाईंदर शेतकरी शिक्षण मंडळाचे भाईंदर सेकंडरी स्कूल आतन पो.भाईंदर जि.ठाणे हा त्यांचा शाळा सोडल्याचा दाखला असून त्या दाखल्यावर S.Skh.p अशी दर्शविली आहे त्यामुळे

508

या समितीने विचारात घेतलेला नाही. सदर कागदपत्रांपैकी अ.क्र. ३, ४, ५, ६, ७, १४, १७, १८, १९, २०, २६, ३३, ३५, ३७ वरील कागदपत्रे एकतर संबंधित नसल्याने किंवा जातीच्या पुराव्याच्या दृष्टीने उपयुक्त नसल्याने त्या आधारे जात निश्चित करता येत नसल्याने समितीने ती जातीचा पुरावा म्हणून ग्राह्य धरली नाहीत. अ.क्र. २१ वरील कागदपत्र हे उमेदवाराचे वडोल श्री. गोविंद यादव पाटील यांना बॉम्बे बरोडा अँड सेंट्रल इंडिया रेल्वे यांनी दिलेले सर्विस सर्टीफिकेट आहे. सदर सर्टीफिकेटची पडताळणी होऊ न शकल्यामुळे सदर पुरावा जातीचा दावा सिध्द करण्यास पुरेसा नाही.

वरील सर्व कागदपत्रांमधील पुरावा क्र. १५ हा जुना पुरावा असून सन १९१८ चा आहे. सदर पुरावा जातीचा दावा सिध्द करण्यासाठी महत्वाचा ठरतो. सदर पुरावा हा दुय्यम निबंधक बांद्रा यांचेकडे नोंदणी झालेले श्री. मिलन गोविंदराव पाटील यांचे वडोल श्री. गोविंद यादव पाटील यांचे दिनांक १०.४.१९१८ चे गहाणखत आहे. त्यावर श्री. गोविंद यादव पाटील यांची जात सुतार दर्शविण्यांत आली आहे. सदर गहाणखताच्या पडताळणीसाठी समितीने दुय्यम निबंधक बांद्रा यांना समितीसमोर मुळ अभिलेख घेऊन उपस्थित रहाण्यास सांगितले होते. त्यानुसार त्यांच्या कार्यालयातील श्रीमती अंजली कदम या दि. २.१.०४ रोजी समितीसमोर मुळ अभिलेख घेऊन हजर झाल्या होत्या. समितीने सदर मुळ अभिलेखाची पहाणी केली. सदर अभिलेख हे खरे असल्याचे समितीच्या निदर्शनास आले. तसेच पोलिस दक्षता पथकाने देखील सदर कागदपत्रांची शहानिशा केलेली आहे. त्यामुळे श्री. मिलन गोविंद पाटील यांची जात सुतार असल्याचे सिध्द होते.

तक्रारदार श्री. नंदकुमार मोरेश्वर पाटील तसेच मंडल आयोग कृती समिती यांनी श्री. मिलन पाटील यांच्या सर्टीफिकेटची संपूर्ण चौकशी करून ते तहसिलदार ठाणे यांच्या कार्यालयातून अधिकृतरीत्या दिले होते किंवा नाही याबाबत पडताळणी करण्याबाबत विनंती केली होती. तहसिलदार ठाणे यांनी त्यांच्या मह/कक्ष-२/टे-७/प्रशासन/वशी-२०/०३ दिनांक २१/१/०३ च्या पत्रान्वये पोलिस निरीक्षक दक्षता पथक यांना कळविले आहे की त्यांच्या कार्यालयाचे सन १९८५ ची जातीचा दाखला दिल्याची नोंदवही पडताळणी करता श्री. मिलन गोविंद पाटील यांना त्यांच्या कार्यालयातून हिंदू सुतार या इतर मागासवर्गीय जातीचा दाखला देण्यांत आल्याचे दिसून येते. त्यामुळे तक्रारदार यांचे म्हणणे समितीने मान्य केले नाही.

श्री. नंदकुमार मोरेश्वर पाटील यांनी त्यांच्या दि. ११.७.०३ च्या पत्रात नमुद केले आहे की श्री. मिलन पाटील यांच्या इतर ४ भाऊ व ९ बहीणीकडे जातीचा दाखला असल्याचा उल्लेख नाही. तथापि, त्यांच्या जातीचे दाखले समितीकडे पडताळणीसाठी नसल्यामुळे त्याचा प्रश्न उद्भवत नाही. तसेच श्री. मिलन गोविंदराव पाटील यांनी सादर केलेले कोणतेही कागदपत्र खोटे किंवा बनावट असल्याचे पोलिस दक्षता पथकाच्या पडताळणीत आढळून आलेले नाही.



TRUE COPY

श्री. नंदकुमार मोरेश्वर पाटील यांचे वकील श्री. के.ए.पाटील यांच्या २९.८.०३ च्या पत्रात त्यांनी नमुद केले आहे की श्री. मिलन गोविंद पाटील यांनी तहसिलदार यांना फक्त प्रतिज्ञापत्र सादर केले आहे. उमेदवाराने कोणत्या कागदपत्रांच्या आधारावर सक्षम अधिका-याकडून जातीचे प्रमाणपत्र मिळविले हा मुद्दा नसून सक्षम अधिका-याकडून जातीचे प्रमाणपत्र प्राप्त केले आहे काय? व उमेदवार त्या जातीचे आहेत काय? हा महत्वाचा मुद्दा आहे. या प्रकरणात उमेदवाराने जातीचे प्रमाणपत्र सक्षम अधिका-याकडून प्राप्त केले आहे. ही सर्व कागदपत्रे तसेच संबंधितांचा युक्तीवाद विचारात घेऊन समिती पुढीलप्रमाणे निर्णय देत आहे.

निर्णय

- कार्यकारी दंडाधिकारी ठाणे यांनी श्री. मिलन गोविंदराव पाटील यांना सुतार या इत मागासवर्गीय जातीचा निर्गमित केलेला दाखला क्र. एमएससी/२/एसआर/५९२ दि.२८.५.१९८५ व सुतार या जातीचा दावा वैध (valid) ठरविण्यांत येत आहे.
- सदर आदेश संबंधितांना स्वतंत्ररित्या कळविण्यांत यावा.

स्थळ: कोकण भवन

दिनांक: ३०/१/२००४



(विजय नाहटा)
अध्यक्ष

(सी.एम. त्रिभुवन)
सदस्य

(स्तान बनसोडे)
सदस्य सचिव तथा

विभागीय जात प्रमाणपत्र
पडताळणी समिती, तथा
अपर आयुक्त,
कोकण विभाग, मुंबई.

विभागीय जात प्रमाणपत्र
पडताळणी समिती तथा
विभागीय समाज कल्याण अधिकारी

संशोधन अधिकारी (जा.प्र.१
विभागीय जात प्रमाणपत्र
पडताळणी समिती
कोकण विभाग, कोकण भवन
मुंबई



Prakash Madkaiker
Advocate High Court
Metropolitan Magistrates Borivali
Court Bar Association
2nd Floor, Near Station,
Borivali (W), Mumbai-400092.

TRUE COPY

M. V. SHINDE
ADVOCATE HIGH COURT
&
NOTARY

नामना " ३ "

(अनुसूची २२ (१) भाग)

अनुसूचित जाती, विमुक्त जाती, भटक्या जमाती, इतर मागासवर्ग व विशेष मागास प्रवर्ग प्रमाणपत्राची तपासणी करण्यासाठी जाती प्रमाणपत्र तपासणी समितिकडे सादर करावयाचा अर्ज.



महाराष्ट्र शासन,
विभागीय जाती प्रमाणपत्र पडताळणी समिती,
मुंबई विभाग, मुंबई

विषय : अनुसूचित जाती, विमुक्त जाती, भटक्या जमाती, इतर मागासवर्ग व विशेष मागास प्रवर्ग प्रमाणपत्राची तपासणी करण्याबाबत

प्रदीपक,

मी माझे सध्याचे नाव अश्लेष गुलाल रोख (संश्लेषक/त्रुफरी/नवडणूक) साठी माझ्या अनुसूचित जाती/विमुक्त जाती/भटक्या जमाती/इतर मागासवर्ग/विशेष मागास प्रवर्ग जातीच्या प्रमाणपत्राची (दावा) तपासणी करण्याची विनंती करीत आहे. मी माझ्या जातीच्या दाय्याबाबतचे पुरावे सादर करीत आहे आणि दरवर्षी सादर करीत आहे. मूळ प्रमाणपत्र त्याची तपासणी झाल्यानंतर कृपया मला परत करावे.

(१) मागासवर्ग प्रमाणपत्र

मागासवर्ग

मात्र/वर्ग/जातीसंबंधी विवरण आणि टपाल
माहिती/वर्ग/जातीसंबंधी प्रमाणपत्र

श्री अश्लेष गुलाल रोख

९०३, जमना अपार्टमेंट, रामतीर्थ रोड,
आहिले (प).

तानुको

ठाणे

जिल्हा

ठाणे

पिन कोड

४०१०१५

(२) अर्जासंबंधी यादीसंबंधी संपूर्ण नव

संपूर्ण मागासवर्ग पत्र (जडवले नसत

संश्लेषक/त्रुफरी/नवडणूक

संश्लेषक/त्रुफरी/नवडणूक पत्र फक्त नमूद करावे).

श्री अश्लेष गुलाल रोख

तानुको


अश्लेष

जिल्हा

ठाणे

पिन कोड

४०१०१५



होमना नारायण

होमना नारायण

होमना नारायण



(६) कुटुंबाचा परिपामात व्ययसाय

उरीकरी

(७) अजंदाराने द्याय वंमनेनी जात/पाटजात, जातीचा भाग किंवा मट.

मालोकी (मुस्लिम)

(८) (अ) अजंदाराची मातृभाषा

मराठी

(ब) वारसाभाषा

मराठी

(क) धर्म/दया

इस्लाम (मुस्लिम)

(ड) अजंदाराच्या नातेवाईकांचा/जातीतील व्यक्तींची पाच आडनावे.

मालोकी, कागावाम, रोरी

(९) (अ) अजंदाराचे मूळ ठिकाण, पोस्ट, तहसील, जिल्हा.

ठिकाण भाईर

पोस्ट भाईर

तालुका ठाणे

जिल्हा राणे

(ब) त्याने ते ठिकाण सोडले असले तर ते कधी व कोणी सोडले, तसेच त्याचे कारण.

(क) ठिकाणाचे नाव (पान क्र. ८ वरील यास्तव्याधिकाच्या तपासिलानुसार त्या त्या प्रवर्तनांनुसार अजंदाराचे वडील/आजांचा जेथे राहत होते ते गाव/समूह/शहर, तालुका आणि जिल्हा).

ठिकाण ७०२, भाईर केजरी, तहसील भाईर, जिल्हा भाईर

पोस्ट भाईर

तालुका ठाणे

जिल्हा राणे

(१०) (अ) अजंदार राध्याच्या ठिकाणी फेव्हापासून राहत आहे आणि त्याने त्याचे मूळ ठिकाण सोडल्याची कारणे.

अन्नापासून

(ब) राध्या मूळ ठिकाणी कोण राहत आहे, त्याचा पत्ता व दूरध्वनी क्रमांक.

भाईर श्रीमती वीणूरी गुलाब रोरी

वसिप्रकारे

(क) मूळ गाव घर, जमीन आहे व ?

(ड) जमीन अधिन्याय ७/१२ चा उतारा आहे का ? महाराष्ट्र जमीन महसूल संहिता, १९६६ याच्या धर्मा ३६, ३६-क अन्वये जमिनीचा नोंद घेण्यात आली आहे का ?



शिक्षणचे स्तर	अंशवारक संश्लेषित नाव व पत्ता	शिक्षणस्थान
(अ) प्राथमिक शिक्षण (इ. पहिलीपासूनची त्रिभूत शाळांचे स्थान):		
(ब) माध्यमिक शिक्षण		
(क) महाविद्यालयीन शिक्षण		

(१६) उमेदवाराचे कुटुंब दुसऱ्या राज्यातून महाराष्ट्र
राज्यात स्थलांतरित झाले आहे वर्य ?
असल्यास, कोणत्या राज्यातून व कधी (वर्ष)

(१७) (अ) यापूर्वी कुटुंबातील कोणत्याही सदस्याच्या
जाती प्रमाणपत्राची तपासणी करण्यात आली
होती का ? जर होय, तर कुटुंबातील
सदस्याचे नाव, त्याचे अर्जदाराशी नाते आणि
तपासणी काय व कधी करण्यात आली ?

(ब) वधूता प्रमाणपत्र मिळविले असल्यास,
त्याचा क्रमांक व दिनांक (प्रत जोडणे).

(१८) नोकरीच्या फारणास्तव जाती प्रमाणपत्राची (दावा) पडताळणी करावयाची असल्यास, अर्जदाराच्या निपुक्ती
प्रायिकान्याचे पद, पत्ता आणि दूरध्वनी क्रमांक नमूद करणे ---

(अ) नियुक्त झाल्याचा दिनांक

(ब) राहिले-रुजू झाल्याचा दिनांक

(क) पदावती मिळाली असल्यास, पदावतीचा दिनांक

(द) सध्याचा पत्ता व दूरध्वनी क्रमांक

निवडणुकीच्या कारणास्तव जाती प्रमाणपत्राची (दावा) पडताळणी करावयाची असल्यास, निवडणुकीची माहिती देणे

(अ)	निवडणुकीचा प्रकार, ठिकाण, तालुका, जिल्हा.	मिरी आर्टिस्ट महासंघाच्या 2006 प्रमाणपत्राचा प्रमाण ३-२६, आर्टिस्ट (५) ना. मने. मि. ठारे.
(ब)	निवडणुकीचा दिनांक.	१२ ऑगस्ट २०००.
(क)	मतदार संघाचे नाव व क्रमांक.	शासनाळा (नेहदुर्गा) प्रमाण ३-२६.

१) खालील दस्तऐवज जोडण्यात यावेत. आवश्यक (मूळ प्रमाणपत्र व त्याच्या साक्षात्कृत प्रती):—

(अ) मूळ दस्तऐवज—

क्रमांक	दस्तऐवज	जोडण्यात आले आहे/नाहीत
१	साक्षात्कृत प्रतीसह अनंदाचा जातीचे प्रमाणपत्र	
२	शपथपत्र	

(ब) अनंदाच्या दस्तऐवजाच्या साक्षात्कृत प्रती—

क्रमांक	दस्तऐवज	जोडण्यात आले आहे/नाहीत
१	अनंदाचे प्राथमिक शाळा सांडल्याचे प्रमाणपत्र	
२	शाळा प्रवेश नोंदवहीचा उतारा	
३	जन्म व मृत्यू नोंदवहीचा उतारा	

(क) अनंदाच्या वाड्याच्या दस्तऐवजाच्या साक्षात्कृत प्रती—

क्रमांक	दस्तऐवज	जोडण्यात आले आहे/नाहीत
१	प्राथमिक शाळा सांडल्याचे प्रमाणपत्र	
२	शाळा प्रवेश नोंदवहीचा उतारा	
३	जन्म व मृत्यू नोंदवहीचा उतारा	
४	वाड्याच्या नमुन्यातील जातीचे प्रमाणपत्र	
५	संकेत असल्यास, त्याच्या संध्यापुस्तकात जात दर्शवणाऱ्या पोलिसाच्या पृष्ठाचा उतारा	
६	घडोले आंशिक अस्तित्वात तर, अनंदाच्या वाड्याच्या शिष्टाचार वारकरी रकमाचे नाते असलेल्याचे प्राथमिक शाळा प्रवेश नोंदवहीचा उतारा (अनंदाच्या जन्म मृत्यू पत्राचे)	

प्रमाणपत्र प्राप्त
 १०/१०/१९९९
 अजिंदाची कार्यालय
 अजिंदा

(१)	जन्म नोंदयाने (गाय नमुना नं. १४-ना.स्योलशासक.डॉलर) विद्यते विलग्न (साल डंड). ७.१२ चा उतास इत्यादि सारखे मासुली आंभनेसु.
(२)	अजंदाराच्या जाती दाख्याच्या पृष्ठ्यां. ज्याचं वेगता प्रमाणपत्र सादर करण्यात आले आहे अशा चौडलांच्या याजूकडील जयळच्या मातवाईकांचे शापपत्र.
(३)	अजंदाराने गित्याच्या याजूकडील कोणाचेही प्रमाणपत्र येथे किंवा अयेथे उरीयने असल्यास, त्याच्या नर्पागत्ताराह त्या यायनांतोले माहिती नमूद करणारा, रोमसर करून दिलेले शापपत्र.
(४)	अजंदाराच्या जात प्रमाणपत्राच्या दाख्यापुढेथे, अन्य कोणतेही संवीपत पुरावे/दस्तावेज

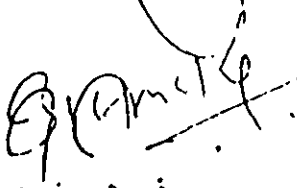
घरील कोणताही दस्तावेज उपलब्ध नसल्यास, तो दस्तावेज उपलब्ध नसल्याची कारणे नमूद करणे :—

नों. पडताळणी करण्यासाठी अजायबत, पुढा दस्तावेज आणि योग्यमाणे त्याच्या साक्षीतून प्रती सादर करणे आहे.
 शापपत्रेक अशा भेरी जागेर करतो/करते घेते, मो अजाने भरलेली माहिती माझ्या संपूर्ण माहितीप्रमाणे ये विद्यतेनुसार सत्य व अचूक
 आहे.

ठिकाण :

दिनांक :

आपला/आपली



(अजंदाराची राहो)

(अजंदाराच्या चौडलांनी/पालकांची सही)

(फक्त पिढ्यांच्याचेबाबत)

टीप.— अजायबत प्रत्येक मुद्याची माहिती भरणे आवश्यक. स्वयंता रिवयभा अथवा नुसत्या रेधा भरल्यास अर्ज तपारला जाणार नाही

GOVERNMENT OF MAHARASHTRA



Form of Certificate to be produced by Other Backward Classes, Nomadic Tribe
(C) Dhanger and its synonyms and Nomadic Tribe (D) Vanjari and its synonyms

DOCUMENTS VERIFIED:-

- 1) Application of
Ms. Nayana Gajanan Patil.
- 2) School Leaving Certificate issued by the Head Master of
Mira Bhaindar Nagar Parishad Shikahan Vibhag.
bearing Reg. No. 519 Dated 14/10/1996.
- 3) Affidavit made before Executive Magistrate Thane Dated-12/07/2002.
- 4) Zerox Copy of Ration Card No. 878081.
- 5) Father's L.C. Submitted. Dt. 20/06/2002. Father's Death Cert. Issued -
by Mira Bhyander Municipal council. Dt: 24/06/1997.

CASTE CERTIFICATE

This is to certify that

Ms. Nayana Gajanan Patil

daughter of Mr. Gajanan Tukaram Patil
of Village- Bhaindar, Taluka- Thane in the District- Thane,
of the State of Maharashtra, belongs to the Aagali or Kalan Caste at Sr.No. 169
which is recognised as a Other backward class under Government Resolution
No. CBC / 1467 / M / dated 13/10/1967 as amended from time to time.

Ms. Nayana Gajanan Patil
and or Her family ordinarily resides in Village- Bhaindar, Taluka- Thane
of Thane District of the State of Maharashtra.



The office of Collector,
Thane.

Friday, July 12, 2002

Setu / 11-01-2002-35932


Deputy Collector,

The office of Collector, Thane.

सत्यमेव जयते


सत्यमेव जयते
निरा भांडे महानगरपालिका

GOVERNMENT OF MAHARASHTRA



FORM OF CERTIFICATE TO BE PRODUCED BY OTHER BACKWARD CLASSES,
NOMADIC TRIBE (C) DHANGAR AND ITS SYNONYMS AND NOMADIC TRIBE
(D) VANJARI AND ITS SYNONYMS.

DOCUMENTS VERIFIED:-

- 1) Certificate issued by Deputy Collector, Thane.
Vide Sr.No. 11-01-2002-35932 Dated 12/07/2002.
- 2) Report Dated 16/07/2002 from the Circle Officer Talathi Saja Bhaindar.
- 3) Affidavit dated 12/07/2002 made before the Executive Magistrate Thane.
- 4) Zerox Copy of the Ration Card No. 795000 Dated 09/01/1990.

CASTE CERTIFICATE

This is to certify that

Mrs. Nayana Gajanan Mhatre


wife of Gajanan Kashinath Mhatre
of Village- Bhaindar, Taluka- Thane District- Thane,
of the State of Maharashtra, belongs to the Aagali or Kalan Caste at Sr.No. 169
which is recognised as Other backward class under the Government Resolution
No. CBC 1467 / M / Dated 13/10/1967 as amended from time to time.

Mrs. Nayana Gajanan Mhatre
and her family ordinarily reside (s) in Village- Bhaindar, Taluka- Thane
of Thane District of the State of Maharashtra.

This is also certify that she does not belong to the persons/sections (creamy layer)
mentioned in the schedule to the Government Resolution / Social Welfare, Cultural
Affairs and Sports Department, No. CBC 1094/GR-86/BCW-V dated 16th June 1994,
and 5 June 1997.



The office of Collector,
Thane.
Wednesday, July 17, 2002
Setu 11-01-2002-37003


Deputy Collector,
The office of Collector, Thane.

सत्यप्रत


उप-अधीक्षक
मिर्ता भाईंदर महानगरपालिका

परिशिष्ट - क
वैधता प्रमाणपत्र

1. शासन निर्णय विमुक्त जाती, भटक्या जमाती, इतर मागासवर्ग आणि विशेष मागास प्रवर्ग कल्याण क सीबीसी / 1098 / 14850 / प्रक 118 / इमाव 5 / दिनांक 20 / 12 / 1999
2. शासन निर्णय विमुक्त जाती, भटक्या जमाती, इतर मागासवर्ग आणि विशेष मागास प्रवर्ग कल्याण क सीबीसी 12-2000 / 252 / प्रक 1 / इमाव 5 / दिनांक 25 जानेवारी 2000
3. महाराष्ट्र अनुसूचित जाती, अनुसूचित जमाती, विमुक्त जाती, भटक्या जमाती इतर मागासवर्ग व विशेष मागासप्रवर्ग (जातीचे प्रमाणपत्र देण्याचे व त्याच्या पडताळणीचे विनियमन) अधिनियम 2000

विभागीय जाती प्रमाणपत्र पडताळणी समिती, मुंबई विभाग.

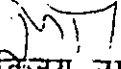
क मुवि / रथा स्व स / नि 02 / नगम्हा / वैव / ३९ / २००६

दिनांक 5 11 2004

स्थानिक स्वराज्य संस्थेच्या निवडणुकीच्या मागासवर्गीयासाठी (अनुसूचित जाती व गवळून) उच्च असलेल्या मतदार संघातून निवडून आलेले सौ. नयना गजानन म्हात्रे (नयना गजानन पाटील) सदस्या मिरा माई दर महानगरपालिका याचा अर्ज विभागीय जाती प्रमाणपत्र पडताळणी समिती, मुंबई विभाग याचेकडे इतर मागासवर्ग या संवर्गातील जाती दाव्याची पडताळणी करण्याकरिता आयुक्त मिरा माई दर महानगरपालिका याच्या मार्फत दिनांक ११/१२/०२ अन्वये प्राप्त झाला.

उपरोक्तातून नमुद शासन निर्णयान्वये समितीस प्राप्त झालेल्या अधिकारानुसार समितीने सदर अर्जासंदर्भ प्राप्त झालेल्या कागदपत्राच्या आधारे सौ. दाव्याची सखोल तपासणी केली.

त्यानुसार समिती असे प्रमाणित करते की, सौ. नयना गजानन म्हात्रे यांचा आगळ / काळण या गावात राहणारा असून त्यांचा जन्म दिनांक १२/७/१९६२ असा विलेपारगाव तालुका, तालुका व जिल्हा दावा वैध (VALID) उरविण्यात येत आहे.


विजय नाहटा

अध्यक्ष तथा

अति आयुक्त (महसुल)

विभागीय जात प्रमाणपत्र
पडताळणी समिती, मुंबई



ध्रुव आटे

सदस्य तथा

विभागीय समाज कल्याण

अधिकारी मुंबई विभाग
मुंबई




सतीश बळवी

सदस्य समिती तथा

सहायक अधिकारी, विभागीय जात

प्रमाणपत्र पडताळणी समिती,
मुंबई



अति आयुक्त

मिरा माई दर महानगरपालिका

पडताळणी करण / जाण / न . . .

- 2) महाराष्ट्र शासन ,सामाजिक न्याय, सांस्कृतिक कार्य व विशेष सहाय्य विभाग, आदेश क्रमांक सीबीसी १०/प्रक्र ५७०/मायक ५ मंत्रालय विस्तार भवन मुंबई दि ५ मार्च २००६
- 3) शासन ,सामाजिक न्याय व विशेष सहाय्य विभाग,आदेश क्र.सीबीसी १०/२००६/प्रक्र ४५६ मायक ५ दिनांक ३ ऑक्टोबर २००६

अनुसूचित जाती विमुक्त जाती, भटक्या जमाती, इतर मागासवर्ग व विशेष मागास प्रवर्ग

विभागीय जाती प्रमाणपत्र पडताळणी समिती, औरंगाबाद विभाग, औरंगाबाद

समिती क्रमांक ३



वि.सं.क्र. ३/विजाप्रपस ३/प्र.प्र./२००६.०७/ २७८५ दिनांक १०/२००६

०७/२००७

प्रलंबित प्रमाणपत्र

प्रमाणित करण्यात येते की, उमेदवार श्री / श्रीमती सावळे निर्मला बाबुराव

यांचा (औरंगाबाद) या जातीचे

प्रमाणपत्र पडताळणीचे प्रकरण संबंधित जिल्हाधिकारी यांचेमार्फत विभागीय जाती प्रमाणपत्र

पडताळणी समिती ,औरंगाबाद विभाग, औरंगाबाद क्रमांक ३ यांचेकडे प्राप्त झालेला असून

सदर प्रकरणाचा नोंदणी क्रमांक -----२१--/ २००६ असा आहे.

करीता प्रमाणपत्र देण्यात येत आहे.

विभागीय जाती प्रमाणपत्र पडताळणी समिती
औरंगाबाद विभाग, औरंगाबाद क्रमांक ३



TRUE COPY

ADV. SHAFIQUE AHMED SAQAT KHAN
MUNICIPAL CORPORATOR
SPECIAL EXECUTIVE OFFICER
52/1, NASHEMAN CO-OP. HSG. SOC. LTD.
NAYA NAGAR, SHARDA, 431001,
MIRA ROAD (E), DIST. THANE. 1107

निवडणुकी संदर्भात जाती प्रमाणपत्र पडताळणीचा अर्ज

(कार्यालयीन वापरासाठी)

क्रमांक ()

संदर्भ क्रमांक ()

तपासणी

बैठकीचा दिनांक :-

अध्यक्ष (जाप्रप)	सदस्य (जाप्रप)	सदस्य सचिव (जाप्रप)	अध्यक्ष (जाप्रप)	सदस्य (जाप्रप)	सदस्य सचिव (जाप्रप)
---------------------	-------------------	------------------------	---------------------	-------------------	------------------------

परिशिष्ट (ब)

अनुसूचित जाती, (नवबौध्दासह) विमुक्त जाती, भटक्या जाती, इतर मागासवर्ग व विशेष मागास प्रवर्गातील उमेदवाराचे जातीच्या प्रमाणपत्राची छाननी / तपासणी करून घेण्यासाठी करावयाचा अर्ज.

ठिकाण :- लाहूर

दिनांक :- ०७ ०७ २००६

प्रति,

सदस्य सचिव,

विभागीय जात प्रमाणपत्र पडताळणी समिती

औरंगाबाद विभाग, औरंगाबाद

लक्ष्मी बिल्डींग, जालना रोड,

औरंगाबाद.

विषय :- अनुसूचित जाती / विमुक्त जाती / भटक्या जाती / इतर मागासवर्ग व विशेष मागास प्रवर्गासाठी राखीव असलेल्या जागेवर जाती प्रमाणपत्राच्या आधारे उमेदवाराच्या जाती प्रमाणपत्र पडताळणी बाबत...

श्री. शाफिक अहमद सादत खान, जिल्हा परिषद या निवडणुकीच्या वेळी इतर मागास प्रवर्ग या जागेवर राखीव असलेल्या जागेवर निवडणुकीस उमेदवारी भरणेस इच्छुक आहे. मला शासन निर्णय समाज कल्याण, सांस्कृतिक कार्य व क्रीडा विभाग क्रमांक

१०९७ / प्र.क्र. २०४/मावक-५ दिनांक ०१ जानेवारी, १९९८ अन्वये माझ्या जातीच्या प्रमाणपत्राची छाननी / तपासणी करून घेणे आवश्यक आहे. त्याकरीता मा. जिल्हाधिकारी, ...

मी अर्जाद्वारे मी माझी संपूर्ण माहिती सादर करीत आहे.



ADV. SHAFIQUE AHMED SADAT KHAN
MUNICIPAL CORPORATION
SPECIAL EXECUTIVE OFFICER
SIG-1, NASHIKI CO-OP. SEC. CO. LTD
NAYA NABAR, SECTION ROAD,
MIRA ROAD (E), DIST. THANE - 401107

TRUE COPY

वे संपूर्ण नांव
ची जाती पोट जात
चा सध्याचा पत्रव्यवहाराचा
स्वरुपाचा पत्ता

लांचे पूर्ण नांव
वडीलांचा कायम स्वरुपाचा पत्ता
डील हात नसल्यास त्यांच्या
खेरच्या क्षणी त्याचा कायम स्वरुपाचा
पत्ता काय होता ते नमुना)

(ब) वडील नोकरीत असतील तर त्यांचा
नोकरीतील हुद्दा व कार्यालयाचा पत्ता

(क) कुटूंबाचा पारंपारीक धंदा / व्यवसाय

(ड) वडीलांच्या जन्मनोंद रजिस्टर
मध्ये नमुद केलेली जात.

उमेदवाराचे ज्या संस्थेमध्ये शिक्षण घेतले त्या शिक्षण संस्थेची माहिती.

इयत्ता / वर्ग	शिक्षण संस्थेचे नांव	वर्षे	शिक्षण संस्थेच्या दफ्तर असलेली जातीची नोंद
6th	वि.प. ग्राम. विद्या	१९८७	हिंदू - ठोर
H.Sc.	वि.प. ग्राम. विद्या		
D.Ed	वि.प. ग्राम. विद्या	१९९९	हिंदू - ठोर

शाळेच्या दफ्तरात जातीची नोंद नंतरच्या

काळात घेतली / बदलली असेल तर

याचा तपशील खालील प्रमाणे नमुद करावा.

१) शाळेच्या दफ्तरात नंतरच्या काळात जात

केव्हा कक्षाच्या आधारावर नोंदविण्यात
आली (पत्र/आदेशाचा क्रमांक व दिनांक)

२) शाळेच्या दफ्तरात सुधारीत नोंद कोणी
केव्हा केली.

३) शाळेच्या / महाविद्यालयाच्या दफ्तरात
नोंद बदलण्यासाठी कोणती पध्दती
अवलंबविण्यात आली.



ADV. SHAFIQUE AHMED SADAT KHAN
MUNICIPAL CORPORATOR
SPECIAL EXECUTIVE OFFICER
52/G-1, NASHIMAN CO-OP. H.S. LTD.
MAYA NAGAR, STATION ROAD,
MIRA ROAD (E), DIST. THANE - 401107

TRUE COPY

श्री. निमला बाबुराव लावळे
हिंदू - ठोर (८३.८.७)
पुनर्मागणार कॉलेज, एल. ४६,
१०२, पिक्चर रोड, मि. ठोर
सापडकर वाडी ठोर गावले
विद्येचा जे पाप ध्यासही, लावळ
बाबुराव नशिमाथ लावळे
मु.पे. ता. लावळ जि. लावळ

मेडियम सुलोक्य

रीत झालेले आहे काय असल्यास
राज्यात.

ती प्रतिघोष लिहून देणे जी. या क्षणात लिहून दिलेली सर्व माहिती बरोबर आहे. आवश्यकता
सहसा देणे पुरावे मी मुलाखती प्रसंगी सादर करण्यास तयार आहे.


11/11/2006

6.6.2006

N. B. Sawale
(उमेदवाराची सही)

- अर्जासोबत जोडलेल्या कागदपत्रांची यादी (मुळ व साक्षांकित छायाप्रती)
- उमेदवारांनी कार्यकारी दंडाधिकारी / उपविभागीय अधिकारी / उपजिल्हाधिकारी यांनी दिलेले जातीचे
प्रमाणपत्र (अनुसूचित जमाती वगळून)
- उमेदवाराने प्राथमिक व माध्यमिक शाळा सोडल्याचा दाखला.
- उमेदवाराच्या वडीलांचे शाळा सोडल्याचा दाखला.
- उमेदवाराचे वडिलांच्या शाळा सोडल्याचा दाखल्यात जातीचा उल्लेख नसल्यास उमेदवाराच्या आजोबाचा
शाळा सोडल्याचा दाखला ज्यामध्ये जातीची नोंद आहे.
- उमेदवाराच्या आजोबाचा शाळा सोडल्याचा दाखला उपलब्ध नसल्यास उमेदवाराचे चुलते व आल्या
यांचा शाळा सोडल्याचा दाखला.
- 1) जातीचे नोंद असणारे महसूल विषयक पुरावे.
- 2) उमेदवाराच्या वडीलांचा अन्य नोंदीचा उतारा.
- 3) इतर आवश्यक जादा पुरावे

टिप :- वरील १ ते ८ कागदपत्रांच्या मुळ प्रती व साक्षांकित छायाप्रती अर्जासोबत जाती प्रमाणपत्र .
पडताळणीकरिता आवश्यक आहेत.




TRUE COPY

DR. SHAFIQUE AHMED SADAT KHAN
MUNICIPAL CORPORATOR
SPECIAL EXECUTIVE OFFICER
42/G-1, NACHREKAY CO-OP. HSG. SOC. LTD.
NAYA BUNGAR, STATION ROAD,
MIRA ROAD (E), DIST. THANE - 401107

चेत जाती, विमुक्त जाती, भटक्या जमाती, इतर मागासवर्ग व विशेष मागास प्रवर्ग प्रमाणपत्र तपासणी करण्यासाठी जाती प्रमाणपत्र तपासणी समितीकडे सादर करावयाचा अर्ज.

76. जाती प्रमाणपत्र पडताळणी समिती, मुंबई.

विषय : अनुसूचित जाती, विमुक्त जाती, भटक्या जमाती, इतर मागासवर्ग व विशेष मागास प्रवर्ग प्रमाणपत्राची तपासणी करण्याबाबत



ही करणार प्रकाश पांडुरंग ठाकूर (दस्तावेज/लेखी/निवडणूक) साठी माझ्या कार्यालयीन भटक्या जमाती/इतर मागासवर्ग/विमुक्त जातीच्या प्रमाणपत्राची (दावा) तपासणी करण्याची विनंती करीत आहे. दस्तावेजातून द्यावे लागेल अशा सर्व दस्तऐवज सादर करित आहे. भूत प्रमाणपत्र त्याची तपासणी झाल्यानंतर कृपया


आपले उत्तर देऊन देण्यात येईल.

प्रकाश पांडुरंग ठाकूर
जमुना निवास वे, जमुनाबाई ठाकूर
मार्ग, काटक रोड, आईदर (प) 709909

जन्म ठाणे
जिल्हा ठाणे
पिन 709909

कै. पांडुरंग महादेव ठाकूर
ठाणे पत्ता - वरीलप्रमाणे
ठाणे
709909

वैभागीय जाती प्रमाणपत्र पडताळणी समिती
मुंबई विभाग, गेटवार्ड CBD
आवक
आवक क्र. 93/6/06
कार्यासन (सही)



Shewalle
शरद न. शिंदे
बिरोल कार्यालयीन अधिकारी

(६) बुद्धबाबा परंपरागत व्यवसाय

मुंतेकार

7/11/18

(७) अर्जदाराने दावा केलेली जात/पोटजात, जैलीचा भाग कित्या गट.

हिंदू आंगळे

(८) (अ) अर्जदाराची मातृभाषा

मराठी

(ब) बोलीभाषा

आंगळे

(क) देव/देवी

(ड) अर्जदाराच्या नातेवाईकांची/जातीतील व्यक्तींची पांच आडनावे.

ठाकुर, म्हात्रे, पतिन

(९) (अ) अर्जदाराचे मूळ ठिकाण, पोस्ट, तहसील, जिल्हा.

ठिकाण : आईदर
पोस्ट : आईदर (प) ४०३३
तालुका : ठाणे
जिल्हा : ठाणे

(ब) त्याने ते ठिकाण सोडले असेल तर ते कोणते व कोणी सोडले, तसेच त्याचे कारण.

(क) ठिकाणाचे नाव (पान क्र. ८ वरीत) समुद्रसपाटीपासून तर्फे किती नुसार त्या त्या प्रयोगांनुसार अर्जदाराचे वज्र/आंगोबा जेथे राहिल होते ते गा. ना. पो. जिल्हा तालुका आणि जिल्हा

ठिकाण :
पोस्ट :
तालुका :
जिल्हा :

(१०) (अ) अर्जदार राज्याच्या ठिकाणी येण्याच्या तारीखी आले आणि त्याने त्याचे मूळ ठिकाण सोडल्याची कारणे.


जन्म ठाणे

(ब) त्याचे मूळ ठिकाण कोणते होते आणि त्याचे कारणे.

(क) मूळ गा. पो. तहसील आणि जिल्हा ?

(ड) कमीत कमीत ५०२ वा उपाय आहे का ? त्याबाबत कमीत कमीत साहसा. १९६६ च्या कायद्याचे ३६, ३६-क अन्वये कोणत्याही वेळी निवडणूक आली आहे का ?

नाही



त्या शाळेचे नाव, वर्ष, शैक्षणिक संस्थेचे नाव,

प्राध्यापक प्रमाणपत्रासहित तिपा पत्ता.

तालुका

जिल्हा

(विद्यार्थ्यांनी भरावयाचे)

(१४) अर्जादाराचे ज्या शैक्षणिक संस्थेत शिक्षण घेतले/शिक्षण घेत आहे त्याबाबतची माहिती :—

शिक्षणाचे टप्पे	शैक्षणिक संस्थेचे नाव व पत्ता	शैक्षणिक संस्था
(अ) प्रवेशनंतर शिक्षण (१. पहिलीपासूनची उच्च महसुती रजे)	जीवन शिक्षण विद्यामंदीर भाईंदर (घ). ता. जि. ठाणे	पुण्या पर्यंत
(ब) प्रवेशनंतर शिक्षण	भाईंदर सेकेंडरी स्कूल, भाईंदर (घ). ता. जि. ठाणे	ठाणे पर्यंत.
(१५) प्रवेशनंतर शिक्षण		



शरद व. चेंबूलकर
(S.P.O.)
विशेष कार्यकारी अधिकारी

(ब) निवेदणकर्त्याचा दिनांक	१२ ऑगस्ट २००७
(क) अर्जदाराच्या नाव व क्रमांक	शंभूमती नं. रेबा, मनदाळ पृष्ठ क्र. ३६

०) पुढील दस्तऐवज जोडण्यात यावेत. आवश्यक (मूळ प्रमाणपत्र व त्याच्या साक्षात्कृत प्रती):—

(अ) मूळ दस्तऐवज—

क्रमांक	तपशील	जोडण्यात आले आहे/नाहीत
(१)	साक्षात्कृत प्रतीसह अर्जदाराचे जन्मीचे प्रमाणपत्र	आहे
(२)	शपथपत्र	आहे

(ब) अर्जदाराबाबतच्या दस्तऐवजाच्या साक्षात्कृत प्रती—

क्रमांक	तपशील	जोडण्यात आले आहे/नाहीत
(१)	अर्जदाराचे प्राथमिक शाळा सोडल्याचे प्रमाणपत्र	आहे
(२)	शाळा प्रवेश नोंदवहीचा उतारा	
(३)	जन्म व मृत्यू नोंदवहीचा उतारा	

(क) अर्जदाराच्या यॅडिलनापायतच्या दस्तऐवजाच्या साक्षात्कृत प्रती—

क्रमांक	तपशील	जोडण्यात आले आहे/नाहीत
(१)	प्राथमिक शाळा सोडल्याचे प्रमाणपत्र	
(२)	शाळा प्रवेश नोंदवहीचा उतारा	
(३)	जन्म व मृत्यू नोंदवहीचा उतारा	
(४)	विहित नमुन्यातील जन्मीचे प्रमाणपत्र	
(५)	संपन्न असल्यास, त्याच्या संपत्तीसंबंधित जात दर्शविणाऱ्या पकित्या पृष्ठ्या/पृष्ठ्यांचा उतारा	
(६)	यडोत अंशिक्षित असतील तर, अर्जदाराच्या यॅडिलनापायतच्या दस्तऐवजात द्याव्यात अशा नमुन्यातील प्राथमिक शाळा प्रवेश नोंदवहीचा उतारा (अर्जदाराची जन्म नोंदवहीचा उतारा).	



शरद व. चेंबूलकर
(S. O.)
विलेप कार्यकारी अधिकारी

क्रमांक	वर्णना	आहे/नाही
(१)	रुम-मॉदवही (गाव नमुना नं-१५-तहसीलदारगंठील) विही विलेख (सेल डोड), ७/१२ या कतार इत्यादि सारखे माह्युली अभिलेख.	
(२)	अर्जदाराच्या जाती दाव्याच्या पुढ्याच्या रुमाचे वैधता प्रमाणपत्र सादर करण्यात आले आहे अशा वडिलांच्या बाजूकडील जवळच्या नातेवाईकांचे रापपत्र.	
(३)	अर्जदाराने सित्याच्या बाजूकडील कोणाचेही प्रमाणपत्र वैध किंवा अवैध ठरविले असल्यास, त्याच्या तपशिलांसह त्या बाबतीतील माहिती नमूद करणारे, रीतसर कळविलेले रापपत्र.	
(४)	अर्जदाराच्या ज्ञात प्रमाणपत्राच्या दाव्यापुढ्यास, अन्य कोणतेही संबंधित पुरावे/दस्तऐवज	

बरोल कोणताही दस्तऐवज उपलब्ध नसल्यास, तो दस्तऐवज उपलब्ध नसल्याचे कारणे नमूद करणे:—

.....

.....

.....

नों. पडताळणी करण्यासाठी अर्जाबाबत, मूळ दस्तऐवज आणि बरोलप्रमाणे त्याच्या साक्षात्कृत प्रती सादर करित
रापपत्रास असे लोखी जाहीर करत/करते की, मी अर्जात भरलेली माहिती माझ्या संपूर्ण माहितीप्रमाणे व विश्वासानुसार सत्य
आहे.

ठिकाण : ३१.६.२२
दिनांक : १३/०६/२०००

आपला/आमला


Prakash

(अर्जदाराचे नाव)

(अर्जदाराच्या वडिलांच्या नावाबाबत)

(कळत विद्यावाचकाबाबत)

टीप:— अर्जातील प्रत्येक मुद्द्याची माहिती भरणे आवश्यक. खरव्या रिकव्या अथवा नुसत्या रेषा नारत्यास अर्ज तपासला जाणार नाही.




दिनांक :
ठिकाण :

हे प्रमाणित
ह्या /
तीच्या प्रमाण

त
दिनांक :
ठिकाण :

हे प्रमाणित
ह्या या क्वॉटर
अभिनसास विषय
यासारास राखणे
ही विलेख



1/ ही को प्रमाणित करण्यत येते एवे, उन्वेवार श्री. / श्रीमती / पुत्राचे येथे शासने (विज्ञान) शाखेतील विद्यार्थी / विद्यार्थिनी असून त्यांचे / त्यांच्या बाबतचे नोंद व इतर माहिती आयोगाच्या जनरल रेजिस्ट्रारमध्ये रजिस्ट्रार कार्यालय असून त्यांची जात सदरच्या अर्थाने नोंदविलेली आहे.

संख्या : प्राचार्य / मुख्याध्यापक
दिनांक : यांची स्वाक्षरी व शिफटा

निवडणुकीकैरिता

निवडणूक अधिकारी यांनी छावण्याचे प्रमाणपत्र

प्रमाणित करण्यत येते एवे, उन्वेवार श्री. / श्रीमती / पुत्राचे प्रकार पांडुरंग ठापुर या यांच्या मतदार संघातून या यांच्या प्रमाणपत्राचे आधारे निवडून आलेले/आलेल्या आहेत.

संख्या : निवडणूक अधिकारी
दिनांक : यांची स्वाक्षरी व शिफटा

सेवाधिकारपत्र

निवडणूक अधिकार्याने छावण्याचे प्रमाणपत्र


प्रमाणित करण्यत येते एवे, उन्वेवार श्री. / श्रीमती / पुत्राचे या यांच्या मतदार संघातून या यांच्या प्रमाणपत्राचे आधारे निवडून आलेले/आलेल्या आहेत. ही विनंती.



शरद व. चव्हाळकर
(S.O.)
विशेष कार्यकारी अधिकारी

09-11-1960
३. इतर मागासवर्गाचा उमेदवार/ अर्जदार असल्यास, दिनांक १२ ऑक्टोबर १९६० रोजीचा महाराष्ट्राचा रहिवासी असल्याबाबतचा पुःदा
४. विरल मागास वर्गाचा उमेदवार/ अर्जदार असल्यास, दिनांक १३ ऑक्टोबर १९६० रोजीचा महाराष्ट्राच्या रहिवासी असल्याबाबतचा पुःदा

Prakash Madkaiker
Prakash Madkaiker
Advocate High Court
Metropolitan Magistrates Borivali
Court Bar Association
2nd Floor, Near Station,
Borivali [W], Mumbai-400092.



TRUE COPY
M. V. Shinde
24/07/07
M. V. SHINDE
ADVOCATE HIGH COURT
&
NOTARY



FORM OF CASTE CERTIFICATE TO BE ISSUED IN VIMUKTA JATI/NOMADIC TRIBE/OTHER BACKWARD CLASS PERSONS BELONGING TO THE STATE OF MAHARASHTRA.



Documents Verified:- Application of Shri/Smt/Kumari Peakash Pandurang Thakur

Peakash Pandurang Thakur issued by Head Master Bhayanda Secondary School, Dist. Thane.

State Certificate of Shri/Smt/Kumari _____ issued by Executive Magistrate/Sub-Divisional Officer _____ Affidavit made before Executive Magistrate, Thane/Public Notary by Shri/Smt/Kumari Peakash Pandurang Thakur.


CASTE CERTIFICATE

This is to certify that Shri/Smt/Kumari Peakash Pandurang Thakur wife/Son/Daughter of Pandurang Mahadeo Baku village/Town THANE of District/Division THANE in the State of Maharashtra belong to the Hindu Agale Caste/Tribe which is listed as ~~Vimukta Jati/Nomadic Tribe/Other Backward Class~~ under Government Resolution Social Welfare Dept. No. CBC-1467 dated 19/10/67 and from time to time.

Shri/Smt/Kumari Peakash Pandurang Thakur and/or family ordinarily resident in village/Town THANE of Thane District/Division of State of Maharashtra.

II/MAG/OC/SR-885

of the Sub-Divisional Officer, Thane Division, Thane.




[Signature]
Sub-Divisional Officer, Thane Division, Thane.

01/11/2002

Delete the word which is not applicable. Please quote the Department Specific No. date of Resolution under which the tribe has been recognised as Vimukta Jati/Nomadic Tribe/Other Class the Government of Maharashtra.


The Term ordinarily resides used here will have the same meaning as in sectional, of the Representation of People Act, 1950.



[Signature]
शरद व. चव्हाळकर
(S.D.O.)
विशेष कार्यकारी अधिकारी

TRUE COPY

[Signature]
24/10/10
M. V. SHINDE
ADVOCATE HIGH COURT & NOTARY



adkani
Madkaiker
District High Court
District Magistrate's Boriwali
District Bar Association
1 Floor, Near Station,
Mumbai-400092.



ईश

सदर-कार्यालय,
विभागीय जातीय प्रमाणपत्र पडताळणी समिती,
मुंबई विधान, मुंबई.

विषय : अनुसूचित जाती, विमुक्त जाती, भटक्या जमाती, इतर मागासवर्ग व विशेष
मागास वर्गा प्रमाणपत्राची तपासणी करण्याबाबत

संदर्भ.

मी खालील सही करणार शारिकील महेबूब परीस (शंशणिक/नांकी/नियडणूक) साठे माझ्या अनुसूचित
जाती/विमुक्त जाती/भटक्या जमाती/इतर मागासवर्ग/विशेष मागास वर्गा जातीच्या प्रमाणपत्राची (दादा) तपासणी करण्याची दिवनेती करीत आहे.
मी माझ्या जातीच्या दाय्यापुष्टयर्थ पुढील माहिती आणि दस्तऐवज सादर करीत आहे. मूळ प्रमाणपत्र त्याची तपासणी झाल्यानंतर कृपया
पत्ता परत करावे.

(१) अर्जदाराचे संपूर्ण नाव
सध्याचे पत्ता.

गाव/नगर/ता.सोल/थ जिल्हा आणि टपाल
कार्यालयाचे नाव दुरधनी क्रमांक

शारिकील महेबूब परीस
२०३
महेबूब दान डी सुख नाराम
मिर्झापूर, खारिबाग, अहिर (पूर्व)
तालुका डो
जिल्हा डो
पिन कोड ५०३३०५

(२) अर्जदाराच्या घडिलांचे संपूर्ण नाव
आणि कायमचे पत्ता (बडोले ह्यात
नसतील तर त्यांच्या शंवट्या
नियामस्थानाचा पूर्ण पत्ता नमूद करावा).

महेबूब हिश परीस
तालुका डो
जिल्हा डो
पिन कोड ५०३३०५

सुख नाराम
महेबूब
२०३

(३) अर्जदाराच्या घडिलांचा सध्याचा कयसाय पत्ता
आणि दुरधनी क्रमांक.

दयान नाराम

(४) बडोले नोंकती करीत असतील तर त्यांचे नाव
आणि दुरधनी क्रमांकासह नोंकरोय पत्ता.

निरीक

विभागीय जातीय प्रमाणपत्र पडताळणी समिती
(५) घडिलांचे निमुक्त विभाग, बेलापूर CBD
(ग.व.प.) अर्ज (११) २०१७-२०१८-२०१९
आजक दिनांक
कार्यासन
(सही)

निरीक

(७) अजंदाराचे दाय्या वंनलेली जात/पाटजात, जातोचा भाग किंवा गट.

- (८) (अ) अजंदाराची मातृभाषा
(ब) यंलोभाषा
(क) देवदेता
(ड) अजंदाराच्या नातावांद्यांची/जातोतील व्यक्तींची पाच आठगावे.

मराठी
मराठी
वैशाखी
मराठी
मराठी, कोहल, पाटोळ, नाईक, वारल

- (९) (अ) अजंदाराचे मूळ ठिकाण, पोस्ट, तहसील, जिल्हा.

ठिकाण : खोशीगाव
पोस्ट : कोहल
तालुका : कोण
जिल्हा : कोण

(ब) त्याने ते ठिकाण सोडले असेल तर ते कधी व कंणी सोडले, तसेच त्याचे कारण.

नाईक

(क) ठिकाणाचे नाव (पान क्र. ८ वरील यास्तव्यावावतच्या तपशिलानुसार त्या त्या प्रवर्गांनिहाय अजंदाराचे वडोले/अजोबा जेथे राहत होते ते गाव/नगर/शहर, तालुका आणि जिल्हा).

ठिकाण : खोशीगाव
पोस्ट : कोहल
तालुका : कोण
जिल्हा : कोण

- (१०) (अ) अजंदार सध्याच्या ठिकाणी केव्हापर्यंत राहत आहे आणि त्याने त्याचे मूळ ठिकाण सोडल्याची कारणे.

(ब) सध्या मूळ ठिकाणी कोण राहत आहे. त्याचा पत्ता व दूरध्वनी क्रमांक.

कोण इ.स.त कोण

(क) मूळ गावी घर, जमीन आहे का ?

आह

(ड) जमीन असल्यास ७/१२ चा उतराव आहे का ? महाराष्ट्र जमीन महसूल संहिता, १९६६ याच्या कलमे ३६, ३६-क अन्वये जमिनीची नोंद घेण्यात आली आहे का ?

हो आहे

(११) अर्जदाराने ज्या प्राधिकार्याकडून त्याचे जातीचे प्रमाणपत्र घेतले तो प्राधिकारी आणि प्रमाणपत्राचा क्रमांक व दिनांक.

T.D./222/MAG/CC/528784 OFFICE
of the sub-Divisional Officer
Thane Division.

(१२) अर्जदाराने ज्या दस्तावेजाच्या आधारे सक्षम प्राधिकार्याकडून जातीचे प्रमाणपत्र मिळवलेल आहे तो दस्तावेज.

School leaving certificate

(१३) अर्जदार ज्या विद्याशाखेत सध्या शिकत आहे त्या शाखेचे नाव, वर्ष, शैक्षणिक संस्थेचे नाव, दूरध्यानी क्रमांकासहित तिचा पत्ता.

मिरा

तालुका

जिल्हा

(विद्यार्थ्यांनी भरावयाचे)

(१४) अर्जदाराने ज्या शैक्षणिक संस्थेत शिक्षण घेतले/शिक्षण घेत आहे त्याबाबतची माहिती :—

शिक्षणाचे टप्पे	शैक्षणिक संस्थेचे नाव व पत्ता	शिक्षणाचा कालावधी
(अ) प्राथमिक शिक्षण (इ. पहिलीपासूनची उच्च माहिती देणे).	मिरा. बाहिर मजार परिसर शिक्षण मंडळ मराठी शाळा क्रमांक. ६ मिरा	१९/०१/९० २५/१९०५ मिरा
(ब) माध्यमिक शिक्षण	मिरा	मिरा
(क) महाविद्यालयीन शिक्षण	मिरा	मिरा

(१५) अजंदाराचे घडामोड ज्या शंशाणके संस्थेला शिफारस होतं त्याची माहिती :-

शिक्षणाचे टप्पे	शंशाणके संस्थेचे नाव व पत्ता	शिफारसाचा फलस्वरूप
(अ) प्राथमिक शिक्षण (इ. पहिलीपासूनचा उच्चतम पाठ्यक्रम देणे).	निरंक	निरंक
(ब) माध्यमिक शिक्षण	निरंक	निरंक
(क) महाविद्यालयीन शिक्षण	निरंक	निरंक

(१६) उमेदवाराचे कुटुंब दुसऱ्या तज्ज्ञातून महाराष्ट्र राज्यात स्थलांतरित झाले आहे काय ?

नाही

(१७) (अ) यापूर्वी कुटुंबातील कोणत्याही सदस्याच्या जाती प्रमाणपत्राची तपासणी करण्यात आली होती का ? जर होय, तर कुटुंबातील सदस्याचे नाव, त्याचे अजंदाराशी नाते आणि तपासणी काय यंत्रणे करण्यात आली ?

नाही

(ब) येथे प्रमाणपत्र मिळविणे असल्यास, त्याचा क्रमांक व दिनांक (प्रत जोडणे).

नाही

(१८) नोकरीच्या कारणास्तव जाती प्रमाणपत्राची (दावा) पडताळणी करावयाची असल्यास, अजंदाराच्या नियुक्ती प्रधिकारनाम्याचे पद, पत्ता आणि दुसऱ्या क्रमांक नमुद करणे ----

- (अ) निघड कंत्राचा दिनांक :
- (ब) संयंत्र रुजू झाल्याचा दिनांक :
- (क) पदाप्रती मिळाली असल्यास, पदाप्रतीचा दिनांक :
- (ड) शिफारसा कार्यालयाचा पत्ता व दुसऱ्या क्रमांक :

नाही

(१९) निवडणुकीचा कारणास्तव जाती प्रमाणपत्राची (दावा) पडताळणी करानायाची असल्यास, निवडणुकीची माहिती देणे

(अ)	निवडणुकीचा प्रकार, ठिकाण, तालुका, जिल्हा.	मिरी-माहीर भागांत/इ.प्रा.मिरी-माहीर ता.मिरी जिल्हा
(ब)	निवडणुकीचा दिनांक	१२-८-२००६
(क)	मतदारा संघाचे नाव व क्रमांक	बेकापुर मतदार संघ - ५०

(२०) पुढील दस्तऐवज जोडण्यात यावेत. आवश्यक (मूळ प्रमाणपत्र व त्याच्या साक्षात्कृत प्रती):—

(अ) मूळ दस्तऐवज—

क्रमांक	तपशील	जोडण्यात आले आहोत/नाहोत
(१)	साक्षात्कृत प्रतीसह अजंदाराचे जातीचे प्रमाणपत्र	होय
(२)	शपथपत्र	होय

(ब) अजंदारावाचतच्या दस्तऐवजाच्या साक्षात्कृत प्रती—

क्रमांक	तपशील	जोडण्यात आले आहोत/नाहोत
(१)	अजंदाराचे प्राथमिक शाळा सोडल्याचे प्रमाणपत्र	होय
(२)	शाळा प्रवेश नोंदवहीचा उतारा	होय
(३)	जन्म व मृत्यू नोंदवहीचा उतारा	होय

(क) अजंदाराच्या वडिलांवाचतच्या दस्तऐवजाच्या साक्षात्कृत प्रती—

क्रमांक	तपशील	जोडण्यात आले आहोत/नाहोत
(१)	प्राथमिक शाळा सोडल्याचे प्रमाणपत्र	होय
(२)	शाळा प्रवेश नोंदवहीचा उतारा	होय
(३)	जन्म व मृत्यू नोंदवहीचा उतारा	होय
(४)	विरहित नमुन्यातील जातीचे प्रमाणपत्र	होय
(५)	संदेह असल्यास, त्याच्या सेवापुस्तकात जात दर्शविणाऱ्या पहिल्या पृष्ठाचा/पृष्ठांचा उतारा	होय
(६)	यडोन जर्जिफिकर असतील तर, अजंदाराच्या याडलांकडून सांगण्यात येणाऱ्या नाते अजंदाराच्या प्राथमिक शाळा प्रवेश नोंदवहीचा उतारा (अजंदाराचा नाते नसू शकते)	होय

(ड) अन्य दस्तऐवज—

क्रमांक	विवरण	जाहण्यात आले आहेत/नाहीत
(१)	जन्म नोंदवही (गाय नमुना नं. १४-जन्मनोंदवही/कॉल) विष्णू विलेख (सोल डाई). ७/१२ चा उतारा इत्यादि सारंग मध्यमूलो अभिलेख.	हो
(२)	अजंदाराच्या जाती दाव्याच्या पृष्ठपत्र. ज्याचे बंधन प्रमाणपत्र सादर करणारात आले आहे अशा बांडलांच्या बाजूकडील नवव्या नातंयाइकांचे शपथपत्र.	हो
(३)	अजंदाराने पित्याच्या बाजूकडील घाणवंधी प्रमाणपत्र बंध कित्या अबंध ठरविले असल्याचा. त्याच्या तपशिलासह त्या बायतीनाल माहिती नमूद करणारे, रीतसर करून दिलेले शपथपत्र.	हो
(४)	अजंदाराच्या जात प्रमाणपत्राच्या दाव्यापृष्ठपत्र. अन्य बाणवंधी संबंधित पुरावे/दस्तऐवज	हो

दराले कोणताही दस्तऐवज उपलब्ध नसल्यास, तो दस्तऐवज उपलब्ध नसल्याची कारणे नमूद करणे :—

३) कोणत्याही बांधणीचा जात प्रमाणपत्राची उरून लागली नाही.

नों. पडताळणी करण्यासाठीच्या अजायबत. मूळ दस्तऐवज आणि घरोलप्रमाणे त्याच्या साक्षात्कृत प्रती सादर करिते आहे. मी शपथपूर्वक असं लंगडी जाहीर करता/करते की, मी अजंत भरलेली माहिती माझ्या संपूर्ण माहितीप्रमाणे व विश्वासानुसार सत्य व अपूर्ण आहे.

दिनांक : २०/१२/२००६

दिनांक : २०/१२/२००६

आपला/आपली

S. M. K. A. I. I.

(अजंदाराची सही)

(अजंदाराच्या बांडलांचे/बाणवंधीचे सही)

(फक्त विद्यार्थ्यांचे/बाणवंधीचे)

टीप.— अजंताले प्रत्येक बाणवंधीचे माहिती करणे आवश्यक. रकना रिकामा अथवा नसल्या रेषा मारल्यास अजंत तपासता जाणार नाही.

प्रति,

महत्त्व-सचिव,

विभागीय जमीन प्रमाणपत्र पत्रकारण मंडळ,

मुंबई विभाग, मुंबई.



विषय : अनुसूचित जाती, विधवा जाती, भटक्या जमाती, इत्यादी जमाती या विषय

व्यक्तीच्या प्रमाणपत्राची तपासणी करण्याबाबत

प्रमाणपत्र

प्रेमनाथ राजानन पाटील

(संक्षिप्त/नांकरी/निव्वहणक) साठी माझ्या अनुसूचित

जाती/विधवा जाती/भटक्या जाती/इतर प्रमाणपत्रधारक माणसा प्रथम जातोच्या प्रमाणपत्राची (दावा) तपासणी करण्याची विनंती फर्मात आहे. मी माझ्या जातीच्या दावापुढेच पुढील पातळी आणि दरतोंदून राहून देतो आहे. मुक्त प्रमाणपत्र त्याची तपासणी झाल्यानंतर फुलवून घेता येईल.

१. जिल्हाधिकारी कार्यालय मुंबई
राज्याचे पत्ता.

गाव/नगर/तालुका/जिल्हा आणि तालुका
दरदरत्याचे नाव द्यावेना क्रमांक

२. जिल्हाधिकारी कार्यालय मुंबई
गाव/नगर/तालुका/जिल्हा आणि तालुका
दरदरत्याचे नाव द्यावेना क्रमांक
विभागीय मंडळाचे पत्ता (व्यक्तिगत तपसणी).


प्रेमनाथ राजानन पाटील
१०१, साईबर मुन्नार गल्ली,
छारीगाव, भाईंदर (पूर्व)
ता. मुंबई
जिल्हा मुंबई
पिन कोड ४०१ १०५

राजानन परशुराम पाटील
ता. मुंबई
जिल्हा मुंबई
पिन कोड ४०१ १०५

श्री. श्री. व्यंजनाय देवा परतुः
दुष्ट अलंकारां काले मर्यादे कश्चिद्
काल कालि नाही.
२०१५ गदि.

विभागीय जमीन प्रमाणपत्र पडतोळणी समिती
मुंबई विभाग, बेलापूर CBD
आवक क्रमांक २२५७
कार्यासिन

श्री. राजानन पाटील
मुंबई
अधिकारी कार्यालय, मुंबई



True Copy
Huss

श्री. श्री. व्यंजनाय देवा (S.E.O.)
नगरसेवक मुंबई क्र. २३
मिठा - साईबर महादेव पालिका
"चक्रवर्त", श्री. लक्ष्मणराव मंदिर मार्ग,
छारीगाव, भाईंदर (पूर्व), ता. वि. दाणे.

जमाती, इतर मागासवर्ग व विशेष मागास प्रवर्ग प्रमाणपत्राची तपासणी करण्यासाठी जाती प्रमाणपत्र तपासणी समितीकडे सादर करावयाचा अर्ज.



सदस्य-सचिव,
विभागीय जाती प्रमाणपत्र पडताळणी समिती,
मुंबई विभाग, मुंबई.

विषय : अनुसूचित जाती, विमुक्त जाती, भटक्या जमाती, इतर मागासवर्ग व विशेष मागास प्रवर्ग प्रमाणपत्राची तपासणी करण्याबाबत

महोदय,

मी खाली सही करणार श्री. पाटील प्रफुल्ल काशीनाथ (शेखरिंक/नोजरी/निवडणूक) साठी माझ्या अनुसूचित जाती/विमुक्त जाती/भटक्या जमाती/इतर मागासवर्ग/विशेष मागास प्रवर्ग जातीच्या प्रमाणपत्राची (दावा) तपासणी करण्याची विनंती करीत आहे. मी माझ्या जातीच्या दाव्यापुष्टय पृढील माहिती आणि दस्तऐवज सादर करीत आहे. मूळ प्रमाणपत्र त्याची तपासणी झाल्यानंतर कृपया मला परत करावे.

(१) अर्जदाराचे संपूर्ण नाव
सध्याचा पत्ता.

श्री. पाटील प्रफुल्ल काशीनाथ
हरीद्वार अपार्ट, नवधर फाटक रोड,
आश्विनी हॉस्पिटल शेजारी, मोडदेव, भाईदर (पू.)
तालुका ठाणे
जिल्हा ठाणे
पिन कोड ४०११०५.

गाव/नगर/तहसील/व जिल्हा आणि टपाल कार्यालयाचे नाव दूरध्वनी क्रमांक

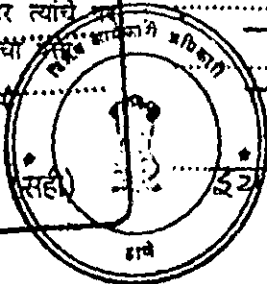
(२) अर्जदाराच्या वडिलांचे संपूर्ण नाव
आणि कायमचा पत्ता (वडील हयात नसतील तर त्यांच्या शेवटच्या निवासस्थानाचा पूर्ण पत्ता नमूद करावा).

श्री. पाटील काशीनाथ हरी
तालुका ठाणे
जिल्हा ठाणे
पिन कोड ४०११०५.

(३) अर्जदाराच्या वडिलांचा सध्याचा व्यवसाय, पत्ता आणि दूरध्वनी क्रमांक.

जी-१, दत्ता को. ऑ. हॉ. सो. नवधर फाटक रोड,
आश्विनी हॉस्पिटल शेजारी, मोडदेव, भाईदर (पू.)

विभागीय जाती प्रमाणपत्र पडताळणी समिती
मुंबई विभाग, बेलापूर CBD
(४) वडोल्दीनीफरी करीत आरतील तर त्यांचे नाव
आवृत्ति, दूरध्वनी, क्रमांक, पत्ता, नोंदणीचा
आवृत्ति, दि. २९/११/०५
(५) वडिलांचे शिक्षण
कार्यालय
म.पू. (२९/११/०५-२२-२००५)



सत्यप्रत
Jealiffy

सी. लिला गुल्लनाथ पाटील (S.E.O)
नगर सेविका

जिल्हा भाईदर महानगर पालिका
(१२, कुणाल कुटीर "२")
भाईदर, मुंबई

|
|
|
|
|
|
|

(७) अर्जदाराने दावा केलेली जात/पोटजात, जातीचा भाग कित्या गट.

हिंदू - आगरी.

अर्जदार.
माहितीच्या
मिळवणीसाठी

(८) (अ) अर्जदाराची मातृभाषा

मराठी.

(ब) बोलीभाषा

आगरी.

(क) देव/देवी

जेजूरी खंडोबा, तुळजाभवानी तुळजापूर.

(ड) अर्जदाराच्या नातेवाईकांचे/जातीतील व्यक्तींची पाच आडनावे.

पाटीळ, म्होत्रे, भोईर, राऊत, नाईक.

(९) (अ) अर्जदाराचे मूळ ठिकाण, पोस्ट, तहसील, जिल्हा.

ठिकाण गोडदेव.

पोस्ट भाईदर पूर्व

तालुका ठाणे

जिल्हा ठाणे

(ब) त्याने ते ठिकाण सोडले असेल तर ते कधी व कोणी सोडले, तसेच त्याचे कारण.

(क) ठिकाणाचे नाव (पान क्र. ८ वरील वास्तव्याबाबतच्या तपशिलानुसार त्या त्या प्रवर्गानिहाय अर्जदाराचे वडील/आजोबा जेथे राहत होते ते गाव/नगर/शहर, तालुका आणि जिल्हा).

ठिकाण गोडदेव.

पोस्ट भाईदर पूर्व

तालुका ठाणे

जिल्हा ठाणे.

(१०) (अ) अर्जदार सध्याच्या ठिकाणी केव्हापसून राहत आहे आणि त्याने त्याचे मूळ ठिकाण सोडल्याची कारणे.

वडिलोपार्जित.

(ब) सध्या मूळ ठिकाणी कोण राहत आहे, त्याचा पत्ता व दूरध्वनी क्रमांक.

स्वतः


(क) मूळ गावी घर, गमीन आहे का ?

घर व जमीन आहे.

(ड) जमीन असल्यास ७/१२ चा उतारा आहे का ?

होय.

महाराष्ट्र जमीन महसूल संहिता, १९६६ याच्या कलमे ३६, ३६-क अन्वये जमिनीची नोंद घेण्यात आली आहे का ?



अर्जदाराने ज्या प्राधिकार्याकडून त्याचे जातीचे प्रमाणपत्र घेतले तो प्राधिकारी आणि प्रमाणपत्राचा क्रमांक व दिनांक.

मा. कार्यकारी दंडाधिकारी, ठाणे
क्रमांक WS/SR/619, ठाणे. दिनांक 29/08/06.

(१२) अर्जदाराने ज्या दस्तावेजाच्या आधारे सक्षम प्राधिकार्याकडून जातीचे प्रमाणपत्र मिळवलेले आहे तो दस्तावेज.

शाळा सोडल्याचा दाखला

(१३) अर्जदार ज्या विद्याशाखेत सध्या शिकत आहे त्या शाखेचे नाव, वर्ष, शैक्षणिक संस्थेचे नाव, दूरध्वनी क्रमांकासहित तिचा पत्ता.


तालुका

जिल्हा

(विद्यार्थ्यांनी भरावयाचे)

(१४) अर्जदाराने ज्या शैक्षणिक संस्थेत शिक्षण घेतले/शिक्षण घेत आहे त्याबाबतची माहिती :-

शिक्षणाचे टप्पे	शैक्षणिक संस्थेचे नाव व पत्ता	शिक्षणाचा कालावधी
(अ) प्रारंभिक शिक्षण (इ. पहिलोपासूनची उचित माहिती देणे).	लागू नाही.	सु.
(ब) माध्यमिक शिक्षण	लागू नाही.	
(क) महाविद्यालयीन शिक्षण	लागू नाही.	



सत्यप्रत
JeellPte

सो. लिला गुरुनाथ पाटील (S.E.O.)

नगर सेविका

मिरा भाईंदर महानगर पालिका

२११/१२, कुणाल टुटीर "बी"

मिरा भाईंदर

(अ) प्राथमिक शिक्षण (इ. पहिलीपासूनची उघित माहिती देणे).	लागू नाही.
(ब) माध्यमिक शिक्षण	लागू नाही.
(क) महाविद्यालयीन शिक्षण	लागू नाही.

(१६) उमेदवाराचे कुटुंब दुसऱ्या राज्यातून महाराष्ट्र : नाही.
राज्यात स्थलांतरित झाले आहे काय ?
असल्यास, कोणत्या राज्यातून व केव्हा (वर्ष)

(१७) (अ) यापूर्वी कुटुंबातील कोणत्याही सदस्याच्या : नाही.
जाती प्रमाणपत्राची तपासणी करण्यात आली
होती का ? जर होय, तर कुटुंबातील
सदस्याचे नाव, त्याचे अर्जदाराशी नाते आणि
तपासणी का व केव्हा करण्यात आली ?

(ब) वैधता प्रमाणपत्र मिळविले असल्यास, : नाही.
त्याचा क्रमांक व दिनांक (प्रत जोडणे).


(१८) नोकरीच्या कारणास्तव जाती प्रमाणपत्राची (दावा) पडताळणी करावयाची असल्यास, अर्जदाराच्या नि
प्राधिकार्याचे पय, पत्ता आणि दूरध्वनी क्रमांक नमूद करणे ----

(अ) निवड केल्याचा दिनांक :

(ब) सेवेत रुजू झाल्याचा दिनांक :

(क) पदोन्नती मिळाली असल्यास, पदोन्नतीचा दिनांक :

(ड) सध्याचा कार्यालयाचा पत्ता व दूरध्वनी क्रमांक :



गोडदेव गांव

— १२ : १ (४)

कीच्या कारणास्तव जाती प्रमाणपत्राची (दादा) पडताळणी करावाची असल्यास, निवडणुकीची माहिती देणे

निवडणुकीचा प्रकार, ठिकाण, तालुका, जिल्हा.	मिरा-भाईदर महानगरपालिका सार्वत्रिक निवडणुका भाईदर (पूर्व), ता. जि. ठाणे.
(ब) निवडणुकीचा दिनांक	१२/०८/२००७.
(क) मतदार संघाचे नाव व क्रमांक	गोडदेव गांव परिसर, प्रभाग क्र. ४५.

(२०) पुढील दस्तऐवज जोडण्यात यावेत. आवश्यक (मूळ प्रमाणपत्र व त्याच्या साक्षात्कृत प्रती):—

(अ) मूळ दस्तऐवज—

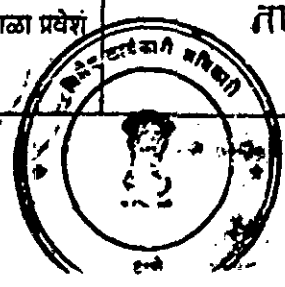
क्रमांक	तपशील	जोडण्यात आले आहेत/नाहीत
(१)	साक्षात्कृत प्रतीसह अर्जदाराचे जातीचे प्रमाणपत्र	आहे.
(२)	शपथपत्र	आहे.

(ब) अर्जदाराबाबतच्या दस्तऐवजाच्या साक्षात्कृत प्रती—

क्रमांक	तपशील	जोडण्यात आले आहेत/नाहीत
(१)	माध्यमिक अर्जदाराचे प्राथमिक शाळा सांडल्याचे प्रमाणपत्र	आहे.
(२)	शाळा प्रवेश नोंदवहीचा उतारा	नाही.
(३)	जन्म व मृत्यू नोंदवहीचा उतारा	नाही.

(क) अर्जदाराच्या वडिलांबाबतच्या दस्तऐवजाच्या साक्षात्कृत प्रती—

क्रमांक	तपशील	जोडण्यात आले आहेत/नाहीत
(१)	प्राथमिक शाळा स्मेल्टमध्ये प्रमाणपत्र	आहे.
(२)	शाळा प्रवेश नोंदवहीचा उतारा	नाही.
(३)	जन्म व मृत्यू नोंदवहीचा उतारा	नाही.
(४)	विहित नमुन्यातील जातीचे प्रमाणपत्र	नाही.
(५)	सेवंत असल्यास, त्याच्या सेवापुस्तकात जात दर्शविणाऱ्या पहिल्या पृष्ठाचा/पृष्ठांचा उतारा	नाही.
(६)	खंडील अशिक्षित असतील तर, अर्जदाराच्या वडिलांकडीस सखट्या घयस्कर रक्ताचे नाते असलेल्याचे प्राथमिक शाळा प्रवेश नोंदवहीचा उतारा (अर्जदाराशी नाते नमूद करावे).	नाही.



सत्यप्रत
Jes...
सौ. विद्या गुरुनाथ पाटील
मिरा भाईदर महानगरपालिका
२९९/९२, कुणाल कुर्पार
नवघर, भाईदर (पूर्व)



(१)	जन्म नोंदवही (गाव) नमुना नं. १४-२००८ स. जिल्हा अखत्यारीत विशेषी जिल्हा (सेव्ह) (सी.डी.), ७/१२ या उताग इत्यादि सारखे मंडसुली अभिलेख.	आहे.
(२)	अर्जदाराच्या जाती दाव्याच्या पुढ्याचं. ज्याचं वेधता प्रमाणपत्र सादर करण्यात आले आहे अशा वडिलांच्या बाजूकडील जवळच्या नातेवाईकांचे शपथपत्र.	नाही.
(३)	अर्जदाराने पिढ्याच्या बाजूकडील कोणाचेही प्रमाणपत्र वेध किया अवैध ठरविले असल्यास, त्याच्या तपशिलासह त्या बाबतीतील माहिती नमूद करणारे, रीतसर करून दिलेले शपथपत्र.	नाही.
(४)	अर्जदाराच्या जात प्रमाणपत्राच्या दाव्यापुढ्याचं. अन्य कोणतेही संबंधित पुरावे/दस्तावेज	शाहीदावारप पत्रिका भारत निवडणूक आयोग प्रोक भालभल्ला कराची पावता वास्तव्य

घरील कोणताही दस्तऐवज उपलब्ध नसल्यास, तो दस्तऐवज उपलब्ध नसल्याची कारणे नमूद करणे :—

.....

.....

.....

मी, पडताळणी करण्यासाठीच्या अर्जाबाबत, मूळ दस्तऐवज आणि घरीलप्रमाणे त्याच्या साक्षात्कृत प्रती सादर करित
शपथपूर्वक असे लेखी जाहीर करतो/करते की, मी अजांत भरलेली माहिती माझ्या संपूर्ण माहितीप्रमाणे व विश्वासानुसार सत्य व
आहे.

ठिकाण : आईदर (पूर्व).

दिनांक : २०/०७/२००७

आपला/आपली


(प्रफुल्ल काशीनाथ पाटील
(अर्जदाराची सही)

(अर्जदाराच्या वडिलांची/पालकांची सही)

(फक्त विद्यार्थ्यांचेबाबत)

टीप.— अजांतील प्रत्येक मुद्याची माहिती परणे आवश्यक. रकना रिकामा अथवा नुसत्या रेषा मारल्यास अर्ज तपासला जाणार ना

11/11/07
11/11/07
11/11/07
11/11/07
11/11/07



विद्यार्थ्यांकरिता

शाळा/महाविद्यालयाच्या प्रमुखाने द्यावयाचे प्रमाणपत्र

प्रमाणित करण्यात येते की, श्री. / कुमारी / श्रीमती

/ ह्या आमच्या महाविद्यालयात सन २०० -२०० मध्ये शास्त्र (विज्ञान) शाखेतील विद्यार्थी / विद्यार्थीनी असून त्याचे / तिचे
त्याचे नाव व इतर माहिती आमच्या जनरल रजिस्टरमध्ये क्रमांकावर असून त्याची जात सदरच्या
रजिस्टरप्रमाणे अशी नोंदविलेली आहे.

तारीख :

प्राचार्य / मुख्याध्यापक

ठिकाण :

यांचो स्वाक्षरी व शिक्का

निवडणुकीकरिता

निवडणूक अधिकारी यांनी द्यावयाचे प्रमाणपत्र

प्रमाणित करण्यात येते की, उमेदवार श्री. / श्रीमती / कुमारी
/ ह्या / या राखीव मतदार संघातून
जातीच्या प्रमाणपत्राचे आधारे निवडून आलेले/आलेल्या आहेत.

तारीख :

निवडणूक अधिकारी

ठिकाण :

यांचो स्वाक्षरी व शिक्का


सेवाविषयक

नियुक्ती प्राधिकार्याने द्यावयाचे प्रमाणपत्र

प्रमाणित करण्यात येते की, श्री. / श्रीमती / कुमारी
/ ह्या या कार्यालयात / कार्यक्षेत्र या पदावर कार्यरत असून
नियुक्तिसाठी विचाराधीन असून / पदोन्नती झाली असून / पदोन्नतिसाठी विचाराधीन असून सदर पद हे
संवर्गासाठी राखीव आहे म्हणून त्यांच्या जाती प्रमाणपत्राची पडताळणी होणे आवश्यक आहे. तरी त्यांच्या जाती दाखल्यांची पडताळणी करण
याची, ही विनंती.

तारीख :

ठिकाण :



सत्यप्रत
Localist

सौ. तिला गुरुनाथ पाटिल (S.E.O.)

नगर सेविका

नियुक्ती प्राधिकार्याचो सही व शिक्का


मिरा भाईंदर महानगर पालिका

२११/१२, कुणाल कुटीर "बी"

नवपर, भाईंदर (पूर्व)

वास्तव्याचे पुरावे सादर करण्याबाबत सूचना

१. अनुसूचित जातीचे उमेदवार / अर्जदार असल्यास, दिनांक १० ऑगस्ट १९५० पूर्वीचा महाराष्ट्राचा रहिवाशी असल्याबाबतचा पुरावा.
२. विमुक्त जाती / भटक्या जमाती उमेदवार/अर्जदार असल्यास, दिनांक २१ नोव्हेंबर १९६१ पूर्वीचा महाराष्ट्राचा रहिवाशी असल्याबाबतचा पुरावा.
३. इतर मागासवर्गांचा उमेदवार/अर्जदार असल्यास, दिनांक १३ ऑक्टोबर १९६७ पूर्वीचा महाराष्ट्राचा रहिवाशी असल्याबाबतचा पुरावा.
४. विशेष मागास प्रवर्गांचा उमेदवार / अर्जदार असल्यास, दिनांक १३ ऑक्टोबर १९६७ पूर्वीचा महाराष्ट्राचा रहिवाशी असल्याबाबतचा पुरावा.



प्रत्यप्रत

सौ. लिला गुरुनाथ पाटिल (S.E.O.)
नगर सेविका

मिरा भाईंदर महानगर पालिका
२११/१२, कुणाल कुटीर "बी"
नवपूर, भाईंदर (पूर्व)

प्रति,

विभागीय समाज कल्याण अधिकारी,

पी.एम.टी. बिल्डिंग, कारगेट,

पुणे

विषय : आरक्षित जागेवर निवडणूक प्रमाणपत्राच्या जात

प्रमाणपत्र सादर करणेबाबत.

राज्य निवडणूक आयोगाकडील पत्र क्रमांक रानिआ/ २००६/
प्र.क्र.१/का.७/दिनांक १७/२/२००६ नुसार आरक्षित जागेवर निवडणूक लढविणा-या इच्छुक
उमेदवरांनी त्यांचे जात प्रमाणपत्र नामनिर्देशन भरण्यापूर्वी किमान सहा महिने आयोगाच्या
वैधता तपासण्यासाठी संबंधित जिल्हाधिकारी यांचे मार्फत संबंधित जात पडताळणी घेवता
समितीस सादर करावे. अशा सूचना देण्यात आलेल्या आहेत त्या नुसार ठाणे जिल्हातील
ठाणे महानगरपालिका, उल्हासनगर महानगरपालिका, मिर्जापूर महानगरपालिका व भिवंडी-
निजामपूर महानगरपालिका यांच्या निवडणूका नजिकच्या जिल्हाधिकारी यांच्या येणार असल्याचे
कळविले आहे. त्या विभागातील इच्छुक उमेदवारांचे जण प्रमाणपत्र पडताळणी घेवताचे
प्रस्ताव या कार्यालयात प्राप्त झालेले आहेत. सदर प्रस्तावांची कार्ये वेळेत संपन्न केली आहे.

निवडणूक आयोगाच्या आदेशानुसार जात प्रमाणपत्राची
पडताळणी किमान सहा महिने होणे आवश्यक असल्याने या कार्यालयामार्फत प्राप्त झालेले
आहे. तरी सदर प्रस्तावातील जात प्रमाणपत्राची वैधता तपासणे करून घेवताचे या कार्यालयास
सादर करावा ही विनंती.

सही XXX
जिल्हाधिकारी ठाणे कार्यालय

प्रत: श्री/श्रीमती. उत्तम गोपा जिणे ठाणे

द्वारे कळविण्यात येते की, आपला पत्र क्र. 23, 9 / 2006 जात
प्रमाणपत्र प्रस्ताव घेवता नमूद केलेल्या कार्यालयात पाठवण्यात आलेले जात प्रमाणपत्र निवडणूक
उपरोक्त नमूद कार्यालयाकडे संपर्क साधावा, हे अपत्या माहितीतव.

14/25/06
जिल्हाधिकारी ठाणे कार्यालय

विभागीय समाज कल्याण अधिकारी,
 राज्य, मुंबई, न्यायभवन, न्याय भवन, न्याय भवन,
 न्याय भवन, न्याय भवन, न्याय भवन, न्याय भवन

विषय : आरक्षण जाणे मर निवडणूक पडताळणी प्रमाणपत्र मागणेबाबत.

राज्य निवडणूक आयोगाकडील शा. नि. वि. प्र. नं. १७/२००६/प्र.क्र.१/का.७/दिनांक १७/२/२००६ नुसार आरक्षण जाणे मर निवडणूक पडताळणी प्रमाणपत्र नामनिर्देषित नगरपालिका व तालुका मंडळांच्या वृत्त उमेदवारांनी त्यांचे जात प्रमाणपत्र नामनिर्देषित नगरपालिका व तालुका मंडळांच्या आगाऊर त्यांची वैधता तपासण्यासाठी संबंधित जिल्हाधिकारी यांचे माध्यमातून प्रस्तावित वृत्त उमेदवारांनी यावर करावे. अशा सूचना देण्यात आलेल्या आदेशाबाबत जिल्हाधिकाऱ्यांनी वृत्त नगरपालिका व तालुका मंडळांच्या वृत्त उमेदवारांच्या महानगरपालिका, निराभाईदंड महानगरपालिका व भिवंडी- निजामपूर महानगरपालिका व निवडणूक नांजकच्या भविष्यात घेण्यात येणार असल्याचे कळविणे आदि. त्या आदेशाबाबत वृत्त उमेदवारांचे जात प्रमाणपत्र पडताळणी करिताचे प्रस्ताव या कार्यालयात प्राप्त झाले आहेत. सदर प्रस्तावांची यादी सोबत सादर केली आहे.

निवडणूक आयोगाच्या आदेशानुसार जात प्रमाणपत्र पडताळणी किमान सहा महिने हाणे आवश्यक असल्याने या कामी कायमचा या आदेशात, तसे सदर प्रस्तावातील जात प्रमाणपत्रांची वैधता तपासणी करून अहवाल या आदेशाच्या आदर करवा ही विनंती.

भा. जिल्हाधिकारी यांचे मान्यतेने
 महा - जिल्हाधिकारी हाणे केली

२४ २५३८९

पत्र: श्री/श्रीमती ... ३५ ... दि. १९.१२.२०१५ ... न. क्र. ११-५०४५५२
 दि. १९.१२.२०१५ ... यांना कळविण्यात येत की, आपला दिनांक

आपल्या प्रस्ताव घेतून नमूद केलेल्या कार्यालयात पाठविण्यात आलेल्या आदेशाबाबत
 मिळणेकामी उपरोक्त नमूद कार्यालयाकडे संपर्क साधावा. हे आपल्या मार्गदर्शनात.

विभागीय जाती प्रमाणपत्र पडताळणी सापेती
 मुंबई विभाग, येसपूर CBD
 आवक क्रमांक
 आवक दिनांक

TRUE COPY
 SURENDRA CHIRAWAWALA
 SPECIAL EXECUTIVE OFFICER
 (सही) B-204, TRIVEDI COMPLEX,
 MIRA ROAD (EAST), DIST. THANE-401107

Seen original
 9/12/15

[कार्यालयीन धारणासाठी]

संदर्भ क्रमांक :


अर्ज क्रमांक :

वपसती/
पीठकीया
दिनांक

सत संख्यांक [जाणप]	उप संख्यांक [जाणप]	समा. संख्यांक [जाणप]	सत संख्यांक [जाणप]	उप संख्यांक [जाणप]	समा संख्यांक [जाणप]
-----------------------	-----------------------	-------------------------	-----------------------	-----------------------	------------------------

कारणात् - व

अनुसूचित जाती [नवनीत्यांक], विमुक्त जाती व भटक्या जमाती, इतर मागासवर्गी व विशेष मागास प्रवर्गातील उमेदवारांचे जातीच्या प्रमाणपत्रांची सज्जती/वपसती करून घेण्यासाठी कसब्याच्या अर्ज



दिनांक :
दिनांक :

TRUE COPY

S. Chitawade
17/08/03

SURENDRA CHITAWADE
SPECIAL EXECUTIVE OFFICER
B-3, 31, Trade Complex,
Mira Road (W), Dist. Thane, Maharashtra

प्रति,


संबंधित शिभागीय जाती प्रमाणपत्र पडवता येईल/

सहासंख्यांक [जाणप] समाजकल्याण सांघालयालय, मालाड, राज्य, पुणे.

विषय : अनुसूचित जाती/विमुक्त जाती/ भटक्या जमाती/ इतर मागासवर्गी व विशेष मागास प्रवर्गासाठी राखीव असलेल्या जागेवर जाती प्रमाणपत्राच्या आधारे निवडून आलेल्या उमेदवारांच्या जाती प्रमाणपत्र पडवता येईल

म्होदय,

मी सन २००२ मध्ये प्रिंसा गांइर मेलानगर धाकिका या



कारणात् निवडणुकीच्या वेळी प्रमाणपत्र १५५ (क) या संदर्भात/ मंडळ संघटन मंडळाच्या या संदर्भासाठी राखीव असलेल्या जागेवर आलो आहे. मला राज्या निर्गत, समाजकल्याण, सामुदायिक कार्य व शिक्षण विभाग कार्यालय, मालाड, राज्य, पुणे, या कार्यालयीन धारणासाठी दिनांक १ जानेवारी १९९८ अन्वये मंडळा जाती प्रमाणपत्र पडवता येईल.

गोपाल जातीचे प्रमाणपत्राची सूचना मिळाली

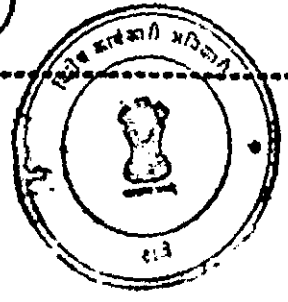
प्रमाणपत्राची छापील/वपसणी करण घेणे आवश्यक आहे. त्याकरीता या प्रिन्सिपलकरी, खांद्यामाफळ व्हा अर्जाद्वारे ही माहिती सादर करीत आहे.

- 1) उमेदवाराचे संपूर्ण नांव * सुभा विठ्ठलनाथ - खेरीर
- 2) उमेदवाराची जात, पोटजात * - अक्षय - 21 फी
- 3) उमेदवाराच्या सव्याच्या पत्ता * - सुपूर पॅलेस P-22-308 सुपूर नगर मिरा
- पत्र स्थळाच्या पत्ता * - सुपूर पॅलेस P-22-308 सुपूर नगर
- 4) कायम स्वरूपाचा पत्ता * - मिरा रोड - 308
- 5) खोलीचे पूर्ण नांव * - विठ्ठलनाथ (उद्भवण) विठ्ठल
- अ) खोलीचा कायम स्वरूपाचा पत्ता * - (भयल इमारत)
- [खोली उच्च नसल्यास त्यांच्या अक्षरच्या इंगी त्यांच्या कायम स्वरूपाचा पत्ता काय होता, ती नमूद करावा] * - 20/10 लेगा रोड विठ्ठल मंदिर मोगे सोलापुर. भारताष्ट्र राज्य
- ब) खोली नोंदरीत असतील तर त्यांच्या नोंदरीतील सूत्र व कार्यान्वयन पत्ता * - भयल इमारत
- क) कुटुंबाच्या पंजीकरण घेता/ स्वरूपाचा पत्ता * - विठ्ठल
- द) खोलीचे राखेच्या पत्रावरील नमूद लेनेली जात * - नाही
- इ) खोलीच्या उच्च नांव रजिस्टरमध्ये नमूद लेनेली जात * - नाही

6) उमेदवाराने ज्या शिक्षण संस्थेमध्ये शिक्षण घेतले त्या शिक्षण संस्थेची माहिती

दस्तावेज	शिक्षण संस्थेचे नाव	वर्ग	शिक्षण संस्थेच्या उपचारात असलेली माहिती

प्राथमिक शिक्षण
 माध्यमिक शिक्षण
 उच्च माध्यमिक शिक्षण



TRUE COPY
 Surendra Chirawai
 17108103
 SURENDRA CHIRAWAI
 B
 Mira Road (W), Dist. ...

TRUE COPY

Shri Chirawala's
10/08/23.

SURENDRA CHIRAWAWALA
SP EXECUTIVE OFFICER
B
Mira Road (C), DIST: THANE-401 107.

7) शाळेच्या दफ्तारात जातीची नोंद घंतराच्या काळात घेतली / बदलली
असेल तर त्याचा तापशील कार्यालयात नमूद करावा.

- (अ) शाळेच्या दफ्तारात व घंतराच्या काळात :- नोंद
जात कोव्हा, कश्याच्या आधारावर
नोंदविण्यात आली. (पत्र/आदेशाचा
क्रमांक व दिनांक)
- (ब) शाळेच्या दफ्तारात सुधारीत नोंद :- नोंद
कोव्हा/कोव्हा घेतली
- (क) शाळेच्या/महाविद्यालयाच्या दफ्तारात :-
नोंद बदलण्यासाठी कोणती पध्दती
अवलंबविण्यात आली

- 8) उमेदवाराच्या जन्म रजिस्टर प्रतीची
नोंद आहे का :- नोंद
- 9) मातृभाषा :- - मराठी
- 10) उमेदवारांचे कुटुंब दुस-या राज्यातून
रहिांतरित झालेले आहे काय :-
असल्यास कोणत्या राज्यातून
कशासाठी व कोणत्या वर्षी महाराष्ट्रात
आले आहेत :- नोंद

मी सत्यप्रतिशेवट लिहून देतो की, या अर्जात लिहून दिलेली सर्व
माहिती सरी व बरोबर आहे आवश्यकता असल्यास जादा कागदीपत्राचे पुरावे
मी मुलाखती घेतामी सादर करण्यार तयार आहे.

दिनांक :- 11/08/23

आपला,

दिनांक :- 11/08/23

श्री. उमा विश्वनाथ मवार

(उमेदवाराची सही)

अर्जासोबत जाडणत्या कागदपत्रांची यादी (गुळ व यादीकित छायाप्रती) :-

- 1) उमेदवाराचे कार्यकारी दंडधिकारी/उपविभागीय अधिकारी/उप जिल्हाधिकारी
यांनी दिलेले जातीचे प्रमाणपत्र (अवसुचित जमाती वगळून)
- 2) उमेदवाराचे प्राथमिक व माध्यमिक शाळ सोडण्याचा दाखला.
- 3) उमेदवारांच्या वडीलांचे शाळ सोडण्याचा दाखला.
- 4) उमेदवारांच्या वडीलांच्या शाळ सोडण्याचा दाखल्यात जातीचा उल्लेख
नसल्यास, उमेदवारांच्या आजोबांच्या शाळ सोडण्याचा दाखला ज्यामध्ये
जातीची नोंद आहे.
- 5) उमेदवारांच्या आजोबांचा शाळ सोडण्याचा दाखला उपलब्ध नसल्यास
उमेदवारांचे पुतळे व आत्या यांचा शाळ सोडण्याचा दाखला.
- 6) जातीची नोंद असणारे महसुलविषयक पुरावे.
- 7) उमेदवारांच्या वडीलांच्या जन्म नोंदीचा उतारा.
- 8) इतर आवश्यक ज्यादा पुरावे.

(टिप:- वरील 1 ते 8 कागदपत्रांचा गुळ प्रती व साक्षात्पत्र छायाप्र
अर्जासोबत जातीप्रमाणपत्र पडताळणीकरिता आवश्यक आहेत.)



Seen original
W. J. 26.3.02



महाराष्ट्र शासन (१६)
महाराष्ट्र शासन (१७)
महाराष्ट्र शासन (१८)
महाराष्ट्र शासन (१९)

महाराष्ट्र शासन (१९)
महाराष्ट्र शासन (१९)

पत्ता

श्री रजा प्रभात भाटकर
ए. १०३, शिंतल पार्क,
शिंतल नगर, गिरगा रोड (पुणे)
तालुका
जिल्हा
पिन कोड ४०११०७

महाराष्ट्र शासन (१९)

श्री रजा प्रभात भाटकर
ए. १०३, शिंतल पार्क,
शिंतल नगर, गिरगा रोड (पुणे)
तालुका
जिल्हा
पिन कोड ४०११०७

महाराष्ट्र शासन (१९)

श्री रजा प्रभात भाटकर
ए. १०३, शिंतल पार्क,
शिंतल नगर, गिरगा रोड (पुणे)
तालुका
जिल्हा
पिन कोड ४०११०७

महाराष्ट्र शासन (१९)

विश्वीय जाती प्रमाणपत्र पडताळणी समिती
दुबईचे सुवर्ण विभाग, बेलापूर CBD
दफतर क्रमांक: 236E
आवक क्रमांक: 9610106
व्यवस्थापक (सही)



TRUE COPY
Nalekharde
नंदकुमार अ. स्वडे
(विशेष कार्यकारी अधिकारी)
पद. आर. 8/666
श्री. १६, शिव भवानी आर्वीस फ्लॉर
शिंतल - नगर, कोणे - ४०११०४

1
2
3
4
5
6
7
8
9
10
11
12
13
14
15
16
17
18
19
20
21
22
23
24
25
26
27
28
29
30
31
32
33
34
35
36
37
38
39
40
41
42
43
44
45
46
47
48
49
50
51
52
53
54
55
56
57
58
59
60
61
62
63
64
65
66
67
68
69
70
71
72
73
74
75
76
77
78
79
80
81
82
83
84
85
86
87
88
89
90
91
92
93
94
95
96
97
98
99
100

(६) कुटुंबाचा पत्ताराखण कायनाम

विठ्ठल गणेश

(७) अर्जदाराने केल्या गेलेली मान/पत्ताराखण
जातीचा भाग किंवा मग्न

विठ्ठल गणेश

(८) (अ) अर्जदाराची मातृभाषा

(ब) गोंतीभाषा

(क) देव/देवी

(ड) अर्जदाराच्या मातृभाषाचे जिल्हात
व्यक्तींची पाहणे अर्जदाराचे

मराठी

मराठी

आंदुळी, रवळनाथ

व्यापणकर, तुळसकर, इत्यादी
मथेकर, भाटेकर, सोमठ

(९) (अ) अर्जदाराचे मूळ ठिकाण. पोस्ट,
तहसील, जिल्हा.

ठिकाण प. ४८, निमीळा जिवास
पोस्ट आर्.मि.मि. मेरवान जी
तालुका परेल, मुंबई, ४०००
जिल्हा

(ब) त्याने ते ठिकाण सोडले असले तर ते
कधी व कोणी सोडले, तसेच त्याचे कारण.

विवाहा नंतर सोडले

(क) ठिकाणाचे नाव (पान क्र. ८ वरील
वास्तव्याव्याप्त्या तपशिलानुसार त्या त्या
प्रयोगानुसार अर्जदाराचे बडोदा/आंध्र
जेथे राहत होते ते गाव/मण्डल, तालुका
आणि जिल्हा).

ठिकाण
पोस्ट
तालुका
जिल्हा

(१०) (अ) अर्जदार राहणाऱ्या ठिकाणी केवळगामून राहत
आहे आणि त्याने त्याचे मूळ ठिकाण
सोडल्याची कारणे.

उत्तर

(ब) सध्या मूळ ठिकाणी कोण राहत आहे,
त्याचा पत्ता व दूरध्वनी क्रमांक.

प्रदीप रमाकान्त वी. कुंभकर
रेवती रमाकान्त वी. कुंभकर

(क) मूळ भव्य घर, अर्जदीन आहे का ?

(ड) जमीन अधिनियम १७/१२ चा उल्लेख आहे का ?
महाराष्ट्र जमीन अधिनियम १९६६
याच्या कलम ३६, ३६-क अन्वये जमिनीची
नोंद ठिकाण आणि आहे का ?

<p>(अ) प्राथमिक शिक्षण (उ. परिवर्तनकार्यालय अंतर्गत मार्गदर्शक सेवा).</p>	<p>श्री. प. व. जाईट २१/१२/२००६</p>
<p>(ब) माध्यमिक शिक्षण</p>	<p>द. बाँबवे जाईट हायस्कूल, मुंबई-४ १९/१२/०६</p>
<p>(क) महाविद्यालयीन शिक्षण</p>	<p></p>

(१६) उमेदवाराचे कुटुंब दुसऱ्या राज्यातून महाराष्ट्र : नाही
राज्यात स्थलांतरित झाले आहे वधय ?
असल्यास, कोणत्या राज्यातून व केव्हा (वर्ष)

(१७) (अ) यापूर्वी कुटुंबातील कोणत्याही सदस्याच्या : होय
जाती प्रमाणपत्राची तपासणी करण्यात आली
होती का? या हाय. तर कुटुंबातील
सदस्यांचे नाव, त्याचे अजेंड्याशी नाते आणि
तपासणी वत व केव्हा करण्यात आली ?
दु. प. व. जाईट
२१/१२/२००६

(ब) कंपनी प्रमाणपत्र मिळविले असल्यास, : जि. १०५०००
त्याचा क्रमांक व दिनांक (प्रत जोडणे).
Consolidie No. 105000
CYN/05-06, dt. 27/06/2006

(१८) नोकरीच्या वारणास्तव जाती प्रमाणपत्राची (दावा) पडताळणी करावयाची असल्यास, अजेंड्याच्या निष्क
प्रतिबंधकाचे पद, पत्ता आणि दूरध्वनी क्रमांक नमूद करणे --- नाही

- (अ) नियडे भरल्याचा दिनांक :
- (ब) संवत रजु झाल्याचा दिनांक :
- (क) पुरविलेले मिळालेले असल्यास, पदोप्रेतीचा दिनांक :
- (द) सध्याचा वारणास्तव पत्ता व दूरध्वनी क्रमांक :

नाम	मिरा भाईदर गौरी
पता	मिरा भाईदर, ठाणे
दिनांक	१२ ऑगस्ट २००७
संज्ञक	शिवानं नगर, वॉर्ड क्रमांक ५९

प्रमाणपत्र प्रत्येक अर्जासाठी (मूळ प्रमाणपत्र व त्याच्या साक्षात्कृत प्रती):—


नदरतीत	जोडण्यात आले आहेत/नाहीत
अर्जासाठी आवश्यक असलेल्या जातीचे प्रमाणपत्र	आहे
	आहे

प्रमाणपत्र देणाऱ्या दस्तऐवजाच्या साक्षात्कृत प्रती—

नदरतीत	जोडण्यात आले आहेत/नाहीत
अर्जासाठी आवश्यक असलेल्या जातीचे प्रमाणपत्र	आहे
अर्जासाठी आवश्यक असलेल्या उतारा	नाही
अर्जासाठी आवश्यक असलेल्या उतारा	आहे

प्रमाणपत्र देणाऱ्या दस्तऐवजाच्या साक्षात्कृत प्रती—

नदरतीत	जोडण्यात आले आहेत/नाहीत
(1) अर्जासाठी आवश्यक असलेल्या जातीचे प्रमाणपत्र	आहे
(2) अर्जासाठी आवश्यक असलेल्या उतारा	नाही
(3) अर्जासाठी आवश्यक असलेल्या उतारा	आहे
(4) अर्जासाठी आवश्यक असलेल्या जातीचे प्रमाणपत्र	नाही
(5) अर्जासाठी आवश्यक असलेल्या उतारा	आहे
(6) अर्जासाठी आवश्यक असलेल्या जातीचे प्रमाणपत्र	नाही
(7) अर्जासाठी आवश्यक असलेल्या उतारा	आहे




TRUE COPY
nakhare
नंदकुमार अ. स्वर्डे
 (विशेष कार्यकारी अधिकारी)
 एम्. आर. - ४/६६६
 वी/११, शिव-भवानी आर्वीस जवळ
 शितल - नगर, ठाणे - ४०१ १०७.

(६) अन्य प्रमाणपत्र—

क्रमांक	विषय	अंजंदागी/प्रमाणपत्र
(१)	अजंदागी/प्रमाणपत्र (ज्याच्या नावावर अजंदागी/प्रमाणपत्र देण्यात येते) याचा अर्थ असा होईल की, अजंदागी/प्रमाणपत्र देण्यात येणाऱ्या व्यक्तीच्या अजंदागी/प्रमाणपत्राच्या अर्थाने अजंदागी/प्रमाणपत्र देण्यात येणे.	११६
(२)	अजंदागी/प्रमाणपत्र देणाऱ्या व्यक्तीच्या अजंदागी/प्रमाणपत्राच्या अर्थाने अजंदागी/प्रमाणपत्र देण्यात येणे. अजंदागी/प्रमाणपत्र देणाऱ्या व्यक्तीच्या अजंदागी/प्रमाणपत्राच्या अर्थाने अजंदागी/प्रमाणपत्र देण्यात येणे.	११६
(३)	अजंदागी/प्रमाणपत्र देणाऱ्या व्यक्तीच्या अजंदागी/प्रमाणपत्राच्या अर्थाने अजंदागी/प्रमाणपत्र देण्यात येणे. अजंदागी/प्रमाणपत्र देणाऱ्या व्यक्तीच्या अजंदागी/प्रमाणपत्राच्या अर्थाने अजंदागी/प्रमाणपत्र देण्यात येणे.	११६
(४)	अजंदागी/प्रमाणपत्र देणाऱ्या व्यक्तीच्या अजंदागी/प्रमाणपत्राच्या अर्थाने अजंदागी/प्रमाणपत्र देण्यात येणे. अजंदागी/प्रमाणपत्र देणाऱ्या व्यक्तीच्या अजंदागी/प्रमाणपत्राच्या अर्थाने अजंदागी/प्रमाणपत्र देण्यात येणे.	जाते प्रमाणपत्र समाजाकडून मिळालेले

वरील कोणत्याही दस्तऐवज उपलब्ध नसल्यास, तो दस्तऐवज उद्वेग नसल्याची कारणे नमूद करणे —



मी, पडताळणी करण्यासाठीच्या अजंदागीत, मूळ दस्तऐवज आणि चरितप्रमाणे त्याच्या साक्षात्कृत प्रती सादर करीत आहे. मी पथपूर्वक असे लेखी जाहीर करतो/करते की, मी अजंदागी भरलेली माहिती माझ्या संपूर्ण माहितीप्रमाणे व विश्वासानुसार सत्य व अचूक आहे.

प्रमाण : ११/११/११
क्रमांक :

अजंदागी/प्रमाणपत्र

Bhikaji

(अजंदागी/प्रमाणपत्र)

(११/११/११)

अजंदागी/प्रमाणपत्र देणाऱ्या व्यक्तीचा/यांच्याचा (सही)
हस्ता विद्यार्थ्यांच्या वेळी

प. — अजंदागीत प्रत्येक मुद्याची माहिती भरणे आवश्यक. रकमा रिकामा अथवा नसल्यास ते तपस्युक्त जाणवत नाही.

1) अर्जदारीने दावा केलेली जाति/पाटजात.
जातीचा भाग किंवा गट.

(८) (अ) अर्जदाराची मूलप्राचा

(ब) बोलीभाषा

(क) देवदेवी

(४) अर्जदाराच्या नातेवाईकांची/जातीतील
व्यक्तींची पाच आठनावे.

मराठी

मराठी

मराठी, जीवसाणी

वैजा, वैजा, मोकी, पाटील, गोबरे

(९) (अ) अर्जदाराचे मूळ ठिकाण, पोस्ट,
तहसील, जिल्हा.

: ठिकाण : अंती मिवाय, घोडवंदर

पोस्ट : मिरी

तालुका : हाणे

जिल्हा : हाणे

(ब) त्याने ते ठिकाण सोडले असेल तर ते
कधी व कोणी सोडले, तसेच त्याचे कारण.

(क) ठिकाणाचे नाव (पान क्र. ८ वरील
वास्तव्याबाबतच्या सपशिलानुसार त्या त्या
प्रवर्गांनिहाय अर्जदाराचे घडोल/आगोबा
जेथे राहत होते ते गाव/नगर/शहर, तालुका
आणि जिल्हा).

: ठिकाण : घोडवंदर

पोस्ट : मिरी

तालुका : हाणे

जिल्हा : हाणे

(१०) (अ) अर्जदार सध्याच्या ठिकाणी केव्हापासून राहत
आहे आणि त्याने त्याचे मूळ ठिकाण
सोडल्याची कारणे.

०२/११/१९९२ राहिले

(ब) सध्या मूळ ठिकाणी कोण राहत आहे,
त्याचा पत्ता व दुरध्वनी क्रमांक.

वैजा, मुंबई २४५५ ५०२०

(क) मूळ गावो घर, जमोन आहे का ?

वैजा, हाणे

(४) जमोन असल्यास ७/१२ चा ठारा आहे का ?
महाराष्ट्र जमोन महसूल संहिता, १९६६
याच्या कलम ३६, ३६-क अन्वये जमिनीचा
नोंद घेण्यात आली आहे का ?

७/१२ हाणे हाणे

अर्जदाराने ज्या प्राधिकार्याकडून त्याचे जातीचे प्रमाणपत्र घेतले तो प्राधिकारी आणि प्रमाणपत्राचा तारीख व दिनांक.

185 - ओगळणी No. 280/1494/CR No. 236

अर्जदाराने ज्या दस्तऐवजाच्या आधार तक्षम प्रमाणपत्र घेतले तो प्राधिकारी आणि प्रमाणपत्र घेतलेले आहे तो दस्तऐवज.

ओगळणी जोडत आहे

अर्जदार ज्या विद्याशाखेत सध्या शिक्षित आहे या शाखेचे नाव, वर्ष, शैक्षणिक संस्थेचे नाव, शैक्षणिक संस्थेचे पत्ता.

नाही

तालुका

जिल्हा

(विद्यार्थ्यांनी भरावयाचे)

अर्जदाराने ज्या शैक्षणिक संस्थेत शिक्षण घेतले/शिक्षण घेत आहे त्याबाबतची माहिती:—

शिक्षणाचे टप्पे	शैक्षणिक संस्थेचे नाव व पत्ता	शिक्षणाचा कालावधी
प्राथमिक शिक्षण (१. पहिलेपासूनची उचित माहिती देणे).		
माध्यमिक शिक्षण		
उच्च शिक्षण		

आयुक्त्याच्या निदेशानुसार

कार्यालय, पो. निरा,
दि. २०/०५ - २०१४

<p>(अ) प्राथमिक शिक्षण (इ. पहिलीपासूनची उचित माहिती देणे).</p>		
<p>(घ) माध्यमिक शिक्षण</p>		
<p>(ग) महाविद्यालयीन शिक्षण</p>		

(१६) उमेदवाराचे कुटुंब दुसऱ्या राज्यातून महाराष्ट्र
राज्यात स्थलांतरित झाले आहे काय ?
असल्यास, कोणत्या राज्यातून व केंका (वर्ष)

(१७) (अ) यापूर्वी कुटुंबातील कोणत्याही सदस्याच्या
जाती प्रमाणपत्राची तपासणी करण्यात आली
होती का ? जर होय, तर कुटुंबातील
सदस्याचे नाव, त्याचे अर्जदाराशी नाते आणि
तपासणी रज व केव्हा करण्यात आली ?

(ब) येथता प्रमाणपत्र मिळविले असल्यास,
त्याचा क्रमांक व दिनांक (प्रत जांढणे).

(१८) नोडरीच्या कारणास्तव जाती प्रमाणपत्राची (दावा) पडताळणी करावयाची असल्यास, अर्जदाराच्या नियुक्ती
प्राधिकाऱ्याचे पद, पत्ता आणि दूरध्वनी क्रमांक नमूद करणे —

(अ) निवड केव्हाचा दिनांक :

(ब) संकेत रज झाल्याचा दिनांक :

(क) पदांभरत निवाली असल्यास, पदांभरतोचा दिनांक :

(ड) पदांभरत झाल्याचा पत्ता व दूरध्वनी क्रमांक :

१९) निवडणुकीच्या करणास्तव जाती प्रमाणपत्राची (दावा) पडताळणी करावायाची असल्यास, निवडणुकीची माहिती देणे

(अ) निवडणुकीचा प्रकार, ठिकाण, तालुका, जिल्हा.	मिरी-३१२६२ मंडळ/गोवर्धनपालिका - तालुका/जिल्हा ६०३२६२ - ता. १९.६।०६
(ब) निवडणुकीचा दिनांक	१२/०८/२००६
(क) अर्जदार संपादने नाव व क्रमांक	दा. ३१२६२ ६९

(२०) पुढील दस्तऐवज जोडण्यात यावेत. आवश्यक (मूळ प्रमाणपत्र व त्याच्या साक्षात्कृत प्रती):—

(अ) मूळ दस्तऐवज—

क्रमांक	तपशील	जोडण्यात आले आहे/नाहीत
(१)	साक्षात्कृत प्रतीसह अर्जदाराचे जातीचे प्रमाणपत्र	आहे.
(२)	शपथपत्र	

(ब) अर्जदाराबाबतच्या दस्तऐवजाच्या साक्षात्कृत प्रती—

क्रमांक	तपशील	जोडण्यात आले आहे/नाहीत
(१)	अर्जदाराचे प्राथमिक शाळा सोडल्याचे प्रमाणपत्र	आहे.
(२)	शाळा प्रवेश नोंदवहीचा उतारा	
(३)	जन्म व मृत्यू नोंदवहीचा उतारा	

(क) अर्जदाराच्या वडिलांबाबतच्या दस्तऐवजाच्या साक्षात्कृत प्रती—

क्रमांक	तपशील	जोडण्यात आले आहे/नाहीत
(१)	प्राथमिक शाळा सोडल्याचे प्रमाणपत्र	आहे. नाही
(२)	शाळा प्रवेश नोंदवहीचा उतारा	—
(३)	जन्म व मृत्यू नोंदवहीचा उतारा	—
(४)	बिहित नमुन्यातील जातीचे प्रमाणपत्र	
(५)	संबंधित असल्यास, त्याच्या सेवापुस्तकात जात दर्शविणाऱ्या पहिल्या पृष्ठाचा/पृष्ठांचा उतारा	
(६)	वडाला अशिक्षित असतील तर, अर्जदाराच्या वडिलांकडील नज्दना वपस्कर रक्ताचे नाते असलेल्यांचे प्राथमिक शाळा प्रवेश नोंदवहीचा उतारा (अर्जदाराशी नाते नसू नये).	

“जावर्दी” विद्या निगम,
कार्यालय, पो. निरा,
जि. अहम. - ४०१ २०४

अन्य दस्तावेज

क्रमांक	तपशील	जोडण्यात आले आहेत/नाहीत
(१)	जन्म नोंदवही (गाय नमुना नं. १४-तहसीलदाराकडील) विहारी विलेख (सेल डीड), ७/१२ या ठावूरा इत्यादि सारखे महसुली अधिलेख.	७/१२ जोडला आहे.
(२)	अर्जदाराच्या जाती दाव्याच्या पुष्ट्यर्थ, ज्याचे वैधता प्रमाणपत्र सादर करण्यात आले आहे अशा घडिलांच्या बाजूकडील जवळच्या नातेवाईकांचे शपथपत्र.	
(३)	अर्जदाराने पित्याच्या बाजूकडील कोणाचेही प्रमाणपत्र वैध किंवा अवैध ठरविले असल्यास, त्याच्या तपशिलासह त्या बाबतीतील माहिती नमूद करणारे, रीतसर करून दिलेले शपथपत्र.	
(४)	अर्जदाराच्या जात प्रमाणपत्राच्या दाव्यापुष्ट्यर्थ, अन्य कोणतेही संबंधित पुरावे/दस्तावेज	

खरील कोणताही दस्तावेज उपलब्ध नसल्यास, तो दस्तावेज उपलब्ध नसल्याची कारणे नमूद करावे :-

.....

.....

.....

मी पुढताळणी करण्यासाठीच्या अर्जाबाबत, मूळ दस्तावेज आणि खरीलप्रमाणे त्याच्या सत्यतेची प्रती सादर करित आहे. मी
अर्जाबाबत असे लेखी जाहीर करतो/करते की, मी अर्जात भरलेली माहिती माझ्या संपूर्ण माहितीप्रमाणे व विश्वासानुसार सत्य व अचूक

आपला/आपली

Vijayraj

२/७/०६

(अर्जदाराची सही)

(अर्जदाराच्या घडिलांचा पालकांची सही)

(फक्त विद्यार्थ्यांचे/दावत)

टीप - अर्जातील प्रत्येक नुदःचा माहिती भरणे आवश्यक. रफना रिकामा अथवा नुसत्या रेषा भरल्यास अर्ज तपसला जाणार नाही.

हा / ही
त्यांचे
रजिस्ट

तारीख
ठिका

हे / हे
जात

ता
दि

उपकरण तात्काळ
कालमर्यादा

क्रमांक/सामान्य/कक्ष ३/टे ३/नपा/कावि-सी- 9239 e
जिल्हाधिकारी कार्यालय, ४ था मजला, ठाणे
दिनांक :- 23/08/2006

प्रति,
समाज कल्याण अधिकारी,
यांचे कार्यालय, ६ वा मजला, श्री.बी.डी.बेलापूर,
नेकण भवन, नवी मुंबई.

विषय : आरक्षित जागेवर निवडणूक लढावण्यापुर्वी जात
प्रमाणपत्र सादर करणेबाबत.

राज्य निवडणूक आयोगाकडील पत्र क्रमांक रानिआ/ २००६
प्र.क्र.१/का.७/दिनांक १७/२/२००६ नुसार आरक्षित जागेवर निवडणूक लढावणा-या इच्छुक
उमेदवरांनी त्यांचे जात प्रमाणपत्र नामनिर्देशन भरण्यापुर्वी किमान सहा महिने आगाऊ
त्याची वैधता तपासण्यासाठी संबंधित जिल्हाधिकारी यांचे मार्फत संबंधित जात पडताळणी
वैधता समितीस सादर करावी. अशा सुचना देण्यात आलेल्या आहेत त्या नुसार ठाणे
जिल्ह्यातील मिरा-भाईंदर महानगरपालिका यांच्या निवडणूका नजिकच्या भविष्यात प्रमाण
येणार असल्याचे कळविले आहे. त्या विभागातील इच्छुक उमेदवारांचे जात प्रमाणपत्र
पडताळणी करिताचे प्रस्ताव या कार्यालयात प्राप्त झालेले
आहे. श्री./श्रीमती..... खंडोजी म्हा. (३) रा. मिरा रोड
.....याचा अर्ज सोबत जोडून पाठवित आहे.

निवडणूक आयोगाच्या आदेशानुसार जात प्रमाणपत्राची पडताळणी
किमान सहा महिने होणे आवश्यक असल्याने या कार्यालयात पाठविल्या आहेत. तसे
सदर प्रस्तावातील जात प्रमाणपत्राची वैधता तपासणी करून अहवाल या कार्यालयाम सादर
करावा ही विनंती.

मि. X X X
जिल्हाधिकारी ठाणेकरिता

प्रत:- श्री/श्रीमती..... खंडोजी म्हा. (३) रा. मिरा रोड
यांना कळवण्यात येते की, आपला दिनांक 23/08/2006 त
प्रमाणपत्र प्रस्ताव वरील नमुद केल्या कार्यालयात पाठवण्यात आलेला आहे. तरी प्रमाणपत्र मिळणेकरिता
उपरोक्त नमुद कार्यालयाकडे संपर्क साधावा. हे आपल्या मार्गदर्शनवर.

TRUE COPY

15/08/2006
जिल्हाधिकारी ठाणे करिता

23/08/06
पत्राची प्रत
श्री. बी. डी. बेलापूर
नेकण भवन, नवी मुंबई



जिल्हा
समाज कल्याण अधिकारी
श्री. बी. डी. बेलापूर, नेकण भवन
नवी मुंबई ४०० ६०७

RECEIVED
15/08/2006

नमुना "इ"

[नियम ११ (१) पन्ना]

अनुसूचित जाती, विमुक्त जाती, भटक्या जमाती, इतर मागासवर्ग व विशेष भागास प्रवर्ग प्रमाणपत्राची तपासणी करण्यासाठी जाती प्रमाणपत्र तपासणी समितीकडे सादर करावयाचा अर्ज.



पत्ता.

मदस्य-सचिव,
विभागीय जाती प्रमाणपत्र पडताळणी समिती,
मुंबई विभाग, मुंबई.

विषय : अनुसूचित जाती, विमुक्त जाती, भटक्या जमाती, इतर मागासवर्ग व विशेष
मागास प्रवर्ग प्रमाणपत्राची तपासणी करण्याबाबत

सहाय्य.

मी खाली सही करणार आहे/होई/होई (शैक्षणिक/नोकरी/निवडणूक) साठी माझ्या अनुसूचित जाती/विमुक्त जाती/भटक्या जमाती/इतर मागासवर्ग/विपरीत मागास प्रवर्ग जातीच्या प्रमाणपत्राची (दावा) तपासणी करण्याची विनंती करीत आहे. मी माझ्या जातीच्या दाव्यापुष्टयर्थ पुढील माहिती आणि दस्तऐवज सादर करीत आहे. मूळ प्रमाणपत्र त्याची तपासणी झाल्यानंतर आपल्या परत करावे.

(१) अजंदासराज संपूर्ण नाव
सध्याचा पत्ता.

होई/होई/होई
होई/होई/होई
पोस्टमिठा ता. ता. ता.
तालुका
जिल्हा
पिन कोड
५०११०५

गाव/नगर/तहसील/व जिल्हा आणि टपाल कार्यालयाचे नाव दूरध्वनी क्रमांक

(२) अजंदासराज्या वडिलांचे संपूर्ण नाव
आणि कायमचा पत्ता (वडिलांकडे नसताना तर त्यांच्या शब्दात निवडणूकसमितीच्या पूर्ण पत्ता (अजंदासराज्या).

होई/होई/होई
तालुका
जिल्हा
पिन कोड
५०११०५

(३) अजंदासराज्या वडिलांचा पत्ता व दूरध्वनी क्रमांक आणि दूरध्वनी क्रमांक

होई/होई/होई

मुंबई विभाग, देवघर ८८८
आदर्श विद्या निकेतन
९९९९९९
कार्यासन

आदर्श विद्या निकेतन
कार्यासन

अर्जदाराने
प्रमाणपत्र घेत
कारण

(१) कुटुंबाचा परंपरागत व्यवसाय

शेती

(७) अर्जदाराने दावा केलेली जात/पोटजात, जातीचा पत्र कित्या गट

हिन्दू - आशारी

अर्जदाराने
प्राधिकृत
चिळवलेले

(८) (अ) अर्जदाराची मातृभाषा

मराठी

(ब) बोलभाषा

मराठी

(क) देवदेवी

(ड) अर्जदाराच्या नातेवाईकांची/जातीतील व्यक्तींची पाच आडनावे.

मोटो, आशेर, पाटील, मुगल, बाकुण

(९) (अ) अर्जदाराचे मूळ ठिकाण, पोस्ट, तालुका, जिल्हा

ठिकाण चरकान्डीबाग-२४४ हारिबाग
पोस्ट चरगिरा
तालुका हारि
जिल्हा शेरी

(ब) त्याने ते ठिकाण सोडले असेल तर ते कधी व कोणी सोडले, तसेच त्याचे कारण.

(क) ठिकाणाचे नाव (पान क्र. ८ वरील वास्तव्याभावतः तपशिलानुसार त्या त्या प्रवर्गानिहाय अर्जदाराचे वडील/आजोबा जेथे राहत होते ते गाव/नगर/शहर, तालुका आणि जिल्हा)

ठिकाण चरकान्डीबाग
पोस्ट गिरा
तालुका हारि
जिल्हा शेरी

(१०) (अ) अर्जदार सध्याच्या ठिकाणी केव्हापासून राहत आहे आणि त्याने त्याचे मूळ ठिकाण सोडल्याचे कारण.

सुधामिक रहतारन

(ब) सध्या मूळ ठिकाणी कोण राहत आहे, त्याचा पत्ता व दूरध्वनी क्रमांक.

रत. कुदलेग - 28457186

(क) मूळ गावी घर, जमीन आहे का ?

रतारणे घर, न शेती

(ड) जमीन असल्यास ७/१२ चा उतारा आहे का ? महाराष्ट्र जमीन महसूल संहिता, १९६६ च्या कलम ३६-३६ क अन्वये जमिनीची नोंद घेण्यात आले आहे का ?

6/12 उतारा आहे

महाराष्ट्र जमीन महसूल संहिता, १९६६ च्या कलम ३६-३६ क अन्वये जमिनीची नोंद घेण्यात आले आहे का ?

अनंदांरानं ज्या प्राधिकाऱ्याकडून त्याचं जातोंचं
प्रमाणपत्र घेतलं तों प्राधिकाऱ्याने आऱ्या प्रमाणपत्राचा
क्रमांक व दिनांक.

हिन्दु - शाऱ्गरी, No. TD/III/MAY/C/SR

30/10/1997-3072

SAB-DIVISION THANA

(१२) अनंदांरानं ज्या दस्तऐवजाकडून अनंदांरानं
प्राधिकाऱ्याकडून जातोंचं प्रमाणपत्र
निळयलंलं आहे तों दस्तऐवजाकडून.

शाऱ्गरी शाऱ्गरी आहे.

(१३) अनंदांरानं ज्या विद्याशाखेंत नव्या शिकत आहे
त्या शाखेंचं नाव, वर्ष, शैक्षणिक संस्थेंचं नाव,
दूरध्यानी क्रमांकासहित तिन्हा पत्ता.

नाही.

तालुका

जिल्हा

(विद्यार्थ्यांनी भरावयाचें)

(१४) अनंदांरानं ज्या शैक्षणिक संस्थेंत शिक्षण घेतलं/शिक्षण घेत आहे त्याबाबतची माहिती :-

शिक्षणाचं ः षं	शैक्षणिक संस्थेचे नाव व पत्ता	शिक्षणाचा कालावधी
(अ) प्राथमिक शिक्षण (३. पहिलीपासून चौ अंघत माहितो देणे).		
(ब) माध्यमिक शिक्षण		
(क) महाविद्यालयीन शिक्षण		

आदर्श विद्या निकेतन

काशिनाथ, पो. निरा,
जि. ठाणे - ४०१ १०४.

(१) कुटुंबाचा परिचय देण्यात येवसाय

श्रेणी

(७) अर्जदाराने द्यावा केवलेली जात/पोटजात. जन्मतोटा पाप कित्या गट.

हिन्दू - काशी

(८) (अ) अर्जदाराची मातृभाषा

मराठी

(ब) बोलोभाषा

मराठी

(क) देवदेवी

(६) अर्जदाराच्या नातेवाईकांची/जातीतील व्यक्तींची पाप आढनाये.

मोत्र, मोत्र, पाटील, गुणक, राठो

(९) (अ) अर्जदाराचे मूळ ठिकाण, पोस्ट, तहसील, जिल्हा.

ठिकाण बरकतपिडाव न्हडी हुरा हारे विपाय

पोस्ट कागिरा

तालुका राठो

जिल्हा राठो

(ब) त्याने ते ठिकाण सोडले असेल तर ते कधी व कडेणी सोडले, तसोच त्याचे कारण.

(क) ठिकाणाचे नाव (पान क्र. ८ वरील वास्तव्याबाबतच्या तपशिलानुसार त्या त्या प्रश्नांनिहाय अर्जदाराचे घडील/आजोबा नये राहत ह्ये ते गाव/नगर/शहर, तालुका अर्ज जिल्हा).

ठिकाण बरकतपिडाव

पोस्ट गिरा

तालुका राठो

जिल्हा राठो

(१०) (अ) अर्जदार सध्याच्या ठिकाणी केव्हापासून राहत आहे आणि त्याने त्याचे मूळ ठिकाण नोंदल्याची कारणे.

स्वाभाविक रहितार

(ब) तथा मूळ ठिकाणी कोण राहत आहे, त्याचा पत्ता व दूरध्वनी क्रमांक.

सर्व कुटुंबेय - 28457186

(क) मूळ गावी घर, जमीन आहे का ?

स्वतःचो घर व जमीन आहे

(ड) जमीन असात्यास ७/१२ चा उतारा आहे का ? महाराष्ट्र जमीन महसूल संहिता, १९६६ याच्या कलमे ३६, ३६-क अन्यये जमिनीची नोंद घेण्यात आले आहे का ?

७/१२ ३०/११ आहे

सहाय्यापक

आदर्श विद्या निकेतन

काशिबाब १०-११

अर्जदारांनी त्या प्रतिस्पर्धकांकडून त्यांचे जातीचे :
 (१) व (२) वेळी त्या प्रतिस्पर्धकांनी भरलेली शिक्कापत्राचा
 प्रतिकाव घ्यावे.

हिन्दू शासकीय, No. D/III/MAG/IC/SR
 30/10/1997-3072
 MSAS - DIVISIONAL HEAD

(२३) अर्जदारांनी त्या प्रतिस्पर्धकांकडून अर्जदारांनी
 प्रतिस्पर्धकांकडून जातीचे प्रतिकाव
 मिळविलेले आहे ती दस्तऐवज.

जावेत जोडत आहे.

(२४) अर्जदारांनी त्या विद्याशाखेत लक्षा शिकत आहे :
 त्या शाखेचे नाव, वर्ष, शैक्षणिक संस्थेचे नाव,
 दुरुधनी क्रमांकासहित तिचा पत्ता.

नाही.

तालुका

जिल्हा

(विद्यार्थ्यांनी भरावयाचे)

(२५) अर्जदारांनी त्या शैक्षणिक संस्थेत शिक्षण घेतले/शिक्षण घेत आहे त्याबाबतची माहिती :—

शिक्षणाचे : क्रं	शैक्षणिक संस्थेचे नाव व पत्ता	शिक्षणाचा कालावधी
(अ) प्राथमिक शिक्षण (इ. पहिलीपासून चौ उंचित माहिती देणे).		
(ब) माध्यमिक शिक्षण		
(क) महाविद्यालयीन शिक्षण		

(१६) उमेदवाराचे कुटुंब दुसऱ्या राज्यातून महाराष्ट्र :
राज्यात स्थलांतरित झाले आहे वय ?
असल्यास, कोणत्या राज्यातून व कव्हा (वर्ष)

(१७) (अ) यापूर्वी कुटुंबातील कोणत्याही सदस्याच्या :
जाती प्रमाणपत्राची तपासणी करण्यात आली
होती का ? जर होय, तर कुटुंबातील
सदस्याचे नाव, त्याचे अजंड गरीब नाते आणि
तपासणी का व कव्हा करत आली ?

(ब) वधता प्रमाणपत्र मिळविले : सल्यास,
त्याचा क्रमांक व दिनांक (: र जोडणे).

(१८) नोकरीच्या कारणास्तव जाती : नाणपत्राची (दावा) पडताळणी करावयाची असल्यास, अजंदाराच्या निष्पत्ती
प्राप्तिकालाचे पद, पत्ता आणि : रचनी क्रमांक नमूद करणे —

(अ) नियुक्त केल्याचा दिनांक

(ब) संघेत रुजू झाल्याचा दिनांक

(क) पदाभ्रती मिळाली असल्यास, पदाभ्रतीचा दिनांक :

(६) सध्याचा कार्यालयाचा पत्ता व दरम्यान क्रमांक :

(१९) निवडणुकीच्या कारणास्तव जाती प्रमाणपत्राची (दावा) पडताळणी कनाध्याची असल्यास, निवडणुकीची माहिती देणे

(अ) निवडणुकीचा प्रकार, ठिकाण, तालुका, जिल्हा.	मिरा ठाडें, ग.हा.नगरपालिका, नगरसेवक, काशिमीर, ता. १३०, हावे, पदासाध
(ब) निवडणुकीचा दिनांक	१२/०१/२००७
(क) नोंददार संघाचे नाव व क्रमांक	ता. १३०, काशिमीर

(२०) पुढील दस्तऐवज जोडण्यात यावेत. आवश्यक (मूळ प्रमाणपत्र व त्याच्या साक्षात्कृत प्रती):

(अ) मूळ दस्तऐवज—

क्रमांक	तपशील	जोडण्यात आले आहे/नाहीत
(१)	साक्षात्कृत प्रतीसह अर्जदाराचे जातीचे प्रमाणपत्र	आहे
(२)	शपथपत्र	आहे

(ब) अर्जदाराबाबतच्या दस्तऐवजाच्या साक्षात्कृत प्रती—

क्रमांक	तपशील	जोडण्यात आले आहे/नाहीत
(१)	अर्जदाराचे प्राथमिक शाळा सोडल्याचे प्रमाणपत्र	आहे
(२)	शाळा प्रवेश नोंदवहीचा उतारा	आहे
(३)	अर्जदाराचे मृत्यू नोंदवहीचा उतारा	

(क) अर्जदाराच्या वडिलांबाबतच्या दस्तऐवजाच्या साक्षात्कृत प्रती—

क्रमांक	तपशील	जोडण्यात आले आहे/नाहीत
(१)	प्राथमिक शाळा सोडल्याचे प्रमाणपत्र	आहे
(२)	शाळा प्रवेश नोंदवहीचा उतारा	
(३)	अर्जदाराचे मृत्यू नोंदवहीचा उतारा	
(४)	विहित नमुन्यातील जातीचे प्रमाणपत्र	
(५)	संयत असल्यास, त्याच्या सेवापुस्तकात जात दर्शविण्याची नोंद दृष्टाचा/पृष्ठांचा उतारा	
(६)	दंडीत अर्जदाराबाबत तसेच त्याच्या वडिलांबाबत जात नोंद असल्यास त्यांचे प्राथमिक शाळा प्रवेश नोंदवहीचा उतारा	

(१)	जन्म नोंदवही (गाय नमुना नं. १४-नहसोलदेराय अ. १३) विक्री विलेख (सेल अंश). ७/१२ चा उतारा इत्यादि सारखे महसुली अभिलेख.	७, ११
(२)	अर्जदाराच्या जाती दाव्याच्या पुष्ट्यर्थ. ज्याचे वैधता प्रमाणपत्र सादर करण्यात आले आहे अशा वडिलांच्या याजूकडील जवळच्या नातेवाईकांचे शपथपत्र.	
(३)	अर्जदाराने पिताच्या याजूकडील कोणाचेही प्रमाणपत्र वधू किया अवेध ठरविले नसल्यास, त्याच्या तपशिलासह त्या याजूकडील नमूद करणारे, रोतसर कल्प दिलेले शपथपत्र.	
(४)	अर्जदाराच्या जात प्रमाणपत्राच्या दाव्यापुष्ट्यर्थ, अन्य कोणतेही संबंधित पुरावे/दस्तावेज	

वरील कोणताही दस्तावेज उपलब्ध नसल्यास, तो दस्तावेज उपलब्ध नसल्याची कारणे नमूद करणे :—

.....

.....

.....

मी, पद्धताळणी करण्यासाठीच्या अर्जाबाबत, मूळ दस्तावेज आणि खरोलप्रमाणे त्याच्या साक्षात्कृत प्रती सादर करिते व शपथपूर्वक असे लेखी जाहीर करतो/करते की, मी अर्जात भरलेली माहिती माझ्या संपूर्ण माहितीप्रमाणे व विश्वासानुसार सत्य व आहे.

दिनांक :
दिनांक :

आपला/आपली

G. S. S.

(अर्जदाराची सही)

(अर्जदाराच्या वडिलांचा/पालकांचा सही)

(फक्त विद्यार्थ्यांचेबाबत)

टीप.— अर्जातील प्रत्येक मुद्याची माहिती भरणे आवश्यक. रकना रिकामा अथवा नुसत्या रेषा मारल्यास अर्ज तपासला जाणार नाही.

प्रमाणित क
त्या
तीच्या प्रमाणा

तारीख :
ठिकाण

नमुना "इ"
(दि. ११/१/५३)


अनुसूचित जमातीच्या प्रमाणपत्राची तपासणी करण्यासाठी अनुसूचित जमाती प्रमाणपत्र तपासणी समितीकडे सादर करावयाच्या अर्जाचा नमुना

प्रति,
उप संचालक (संशोधन) तथा सदस्य सचिव,
अनुसूचित जमाती प्रमाणपत्र तपासणी समिती,
विभाग ७७७

विषय :- अनुसूचित जमातीच्या प्रमाणपत्राची तपासणी करण्याबाबत

महोदय,

मी, खाली सही करणार सौ हेमा शिवदत्त माळी यासाठी माझ्या अनुसूचित जमाती प्रमाणपत्राची तपासणी करून देण्याची विनंती करीत आहे. मी माझ्या अनुसूचित जमातीच्या दाव्या पृष्ठवर्त्य पुढील माहिती आणि दस्तऐवज सादर करित आहे. मूळ प्रमाणपत्र त्याची तपासणी झाल्यानंतर ह्याच मला परत करावे.



- (१) अर्जदाराचे संपूर्ण नाव : सौ हेमा शिवदत्त माळी
- सध्याचा पत्ता : लोकमान्य नगर पाडा नं. १ रावते-चाक वर्तक नगर ठाणे
- गाव/नगर/ग्राम/तहसील व जिल्हा आणि द्याव जायत्या कार्यालयाचे नाव/दूरध्वनी क्रमांक : तहसील विहा ठाणे
- (२) अर्जदाराच्या वडिलांचे संपूर्ण नाव आणि कायमचा पत्ता (वडील ह्यात नसतील तर त्यांच्या सासुरांच्या निवासस्थानाचा पूर्ण पत्ता नमूद करणे) : पांडुरंग गोपाळ रावते, के.म.स. तेलमच्या समोर लोकमान्य नगर पाडा नं. १ रावते-चाक वर्तक नगर ठाणे ६
- (३) अर्जदाराच्या वडिलांचा सध्याचा व्यवसाय, पदा आणि दूरध्वनी क्रमांक : मुक्त्यु
- (४) वडील नोकरी करीत असतील तर त्यांचे पद आणि दूरध्वनी क्रमांकातह नोकरीचा पत्ता : —
- (५) वडिलांचे शिक्षण : इयत्ता दूसरी
- (६) कुटुंबाचा परंपरागत व्यवसाय : नोकरी
- (७) अर्जदाराने दावा केलेली अनुसूचित जमाती/पोटजमाती/जमातीचा भाग किंवा गट : महाराठी
- (८) (अ) अर्जदाराची मातृभाषा : मराठी
- (ब) बोलीभाषा : मराठी
- (क) देव/देवी : शिव देव, अहरम देव, नारायण देव,
- (ड) अर्जदाराच्या नातेवाईकांचा/व्यक्तींचा पाल आडनांव : हिमाय देव, वाधया देव, धडपे, दपटे, आतवी, वरडे, जाध

पुरावा मिळालेला : मराठी
७३/०१/०६

(अ) अर्जदाराचे मूळ ठिकाण, पोस्ट, तहसील, जिल्हा :

लोकराज्य नगर पाडा नं. १ रायते चाल्क
 टेलर्सच्या समोर वलक नगर ठाणे
 पोस्ट रमंड जेके ग्राम महसील जी. ठाणे

(ब) त्याने वे ठिकाण सोडले असेल तर ते कधी व कोणी सोडले तसेच त्याचे कारण :

लोकराज्य नगर पाडा नं. १ रायते चाल्क, फेमस
 टेलर्सच्या समोर वलक नगर ठाणे ६

(क) ठिकाणाचे नाव (दि. ६-९-१९५० रोजी अर्जदाराचे वडील/आजोबा जेथे राहत होते ते गाव/नगर/शहर, तालुका आणि जिल्हा)

(अ) अर्जदार सध्याच्या ठिकाणी केव्हापासून राहत आहे आणि त्याने त्याचे मूळ ठिकाण सोडल्याची कारणे :

(ब) सध्या मूळ ठिकाणी कोण राहत आहे, त्याचा पत्ता व दूरध्वनी क्रमांक :

रेखा माळीकुल रायते लोकराज्य नगर पाडा नं. १ रायते चाल्क फेमस टेलर्सच्या समोर वलक नगर ठाणे

(क) मूळ गावी घर, जमीन आहे का ?

घर आहे

(द) जमीन असल्यास ७/१२ चा उतारा आहे का, महाराष्ट्र जमीन महसूल संहिता, १९६६ याच्या कलम ३६, ३६-अ अन्वये जमिनीची नोंद घेण्यात आली आहे का ?

—

(अ) अर्जदाराने ज्या प्राधिकार्याकडून त्याचे अनुसूचित जमातीचे प्रमाणपत्र घेतले तो प्राधिकारी आणि प्रमाणपत्राचा क्रमांक व दिनांक :

—

(ब) अर्जदाराने ज्या दस्तऐवजाच्या आधारे सक्षम प्राधिकार्याकडून अनुसूचित जमातीचे प्रमाणपत्र मिळविलेले आहे तो दस्तऐवज :

(अ) अर्जदार ज्या विद्याशाखेत सध्या शिक्षित आहे त्या शाखेचे नाव, वर्ष, शैक्षणिक संस्थेचे नाव, दूरध्वनी क्रमांकासहित तिचा पत्ता :

(अ) अर्जदाराने ज्या शैक्षणिक संस्थेत शिक्षण घेतले/शिक्षण घेत आहे याबाबतची माहिती :-

शैक्षणिक संस्थेचे नाव व पत्ता

शिक्षणाचा कालावधी

(अ) प्राथमिक शिक्षण (इयत्ता पहिलीपासूनची उचित माहिती देणे)

ठाणे महानगर पालिका
 शाळा क्र. ४४

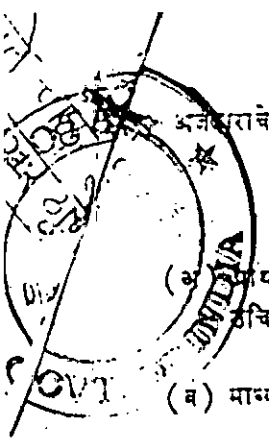
१ ते ७ वी

(ब) माध्यमिक शिक्षण

ठाणे महानगर पालिका
 शाळा क्र. २

८ वी ते १० वी

(क) महाविद्यालयीन शिक्षण



अर्जदाराचे वडोळ ज्या शैक्षणिक संस्थेत शिकत होते त्याची माहिती :-

शिक्षणाचे टप्पे

शैक्षणिक संस्थेचे नाव व पत्ता

शिक्षणाचा कालावधी

(अ) प्राथमिक शिक्षण (इयत्ता पहिलीपासूनची) :
उचित माहिती देणे

(ब) माध्यमिक शिक्षण

(क) महाविद्यालयीन शिक्षण

(१६) (अ) अर्जदाराच्या कुटुंबातील ज्यांनी शिक्षण घेतले :
असले त्या सदस्यांची नावे (म्हणजे वडील,
काका, मोठा भाऊ, बहिण, सरले काका)

(ब) उपरोक्त सदस्यांपैकी कोणत्याही व्यक्तीने अनुसूचित :
जमात प्रमाणपत्र मिळविले आहे का आणि ते
अनुसूचित जमातीच्या लाभचा फायदा घेत
आहेत का, जर होय तर फेव्हापासून आणि कसे ?

(१७) (अ) यापूर्वी कुटुंबातील कोणत्याही सदस्याच्या अनुसूचित :
जमात प्रमाणपत्राची तपासणी करण्यात आली होती
का, जर होय तर कुटुंबातील सदस्याचे नाव,
त्याचे अर्जदाराशी नाते आणि तपासणी का व
फेव्हा करण्यात आली.

नाही

(ब) वेधता प्रमाणपत्र मिळविले असल्यास, त्याचा :
क्रमांक व दिनांक (प्रत जोडणे)

(१८) नोकरीच्या कारणास्तव अनुसूचित जमात प्रमाण- :
पत्राची (दावा) पडताळणी करावयाची
असल्यास, अर्जदाराच्या नियुक्ती प्राधिकरणाचे
पद, पत्ता आणि दूरध्वनी क्रमांक
नमूद करणे.

(अ) निवड केल्याचा दिनांक

(ब) सेवेत वडू झाल्याचा दिनांक

(क) पदोन्नती मिळाली असल्यास, पदोन्नतीचा दिनांक

(ड) उभ्याच्या कार्यालयाचा पत्ता व दूरध्वनी क्रमांक

(१९) नियुक्तीच्या कारणास्तव अनुसूचित जमात :
प्रमाणपत्राची (दावा) पडताळणी करावयाची
असल्यास, नियुक्तीची माहिती देणे


(अ) नियुक्तीचा प्रकार, टिपण, शालेय, शि. :
...

(ब) नियुक्तीचा दिनांक

(क) भरदार संघाचे नाव व क्रमांक

: दि. १२/८/२००७

: घोडवंदर, वसेवी, चेणा, वानुपाडा
५४ वेलापुर मतदार संघ. क्र. ७४



पुढील दस्तऐवज जोडण्यात यावेत.
भावश्यक (मुळाप्रमाणपत्र व
त्याच्या साक्षात्कृत प्रती)

(अ) मूळ दस्तऐवज

- (१) साक्षात्कृत प्रतीसह अर्जदारांचे
अनुसूचित जमात प्रमाणपत्र
- (२) शपथपत्र

(ब) अर्जदाराबाबतच्या दस्तऐवजांच्या
साक्षात्कृत प्रती

तपशील

- (१) अर्जदाराचे प्राथमिक शाळा सोडल्याचे
प्रमाणपत्र
- (२) शाळा प्रवेश नोंदवहीचा उतारा
- (३) जन्म व मृत्यू नोंदवहीचा उतारा

(क) अर्जदाराच्या वडिलांवास्तव्या
दस्तऐवजांच्या साक्षात्कृत प्रती

- (१) प्राथमिक शाळा सोडल्याचे प्रमाणपत्र
- (२) शाळा प्रवेश नोंदवहीचा उतारा
- (३) जन्म व मृत्यू नोंदवहीचा उतारा
- (४) विहित नमुन्यातील अनुसूचित
जमाती प्रमाणपत्र

(५) सेवेत असल्यास, त्याच्या सेवा पुस्तकात
अनुसूचित जमात दर्शविणाऱ्या पदिल्या
पृष्ठाचा/पृष्ठाचा उतारा

(६) वडील अशिक्षित असतील तर अर्जदाराच्या
सहल्या वयस्कर रक्ताचे नाते प्रामुख्याने
प्राथमिक शाळा प्रवेश नोंदवहीचा उतारा

(ड) अन्य दस्तऐवज

(१) जन्म नोंदवही, विक्री विलेख
(सेल डीड), ७/१२ चा उतारा

(२) अर्जदाराच्या अनुसूचित जमात, दाव्याच्या
पृष्ठभूमी, ज्याचे वैधता प्रमाणपत्र सादर करण्यात
आले आहे, अशा वडिलांच्या वाजूकडील
जवळच्या नातेवाईकांचे शपथपत्र.

जोडण्यात आले आहेत/नाहीत

आहेत

—
—

आहेत

—



(३) अर्धदायाने विसाच्या दानु इटोळि कोवणेची प्रमानपत्र वेद. चिदा अर्थे टपविले असल्यास त्याच्या तरघीलायह हा बाधतीतील माहिती नमूद करणारे, शिक्कर कल्प दिलेले संपपत्र

(४) अर्धदायान्या अनुसूचित तमात प्रमाणपत्राच्या दाव्या पुच्छये, अन्य कोन्वेरी संयंविच पुत्रवे/ दस्तऐवज

शरीलयेकी कोगताही दस्तऐवज उपलब्ध नसल्यास, तो रक्तऐवज उपलब्ध नसल्याची न्याये नदर करणे

वडिलांच्या मुल्यु १८७४ साली आला आहे त्या कारणास्तय
जन्म जातीच्या दाखला काढु शकले नाही काकांच्या मुल्यु २९
वर्षी अगोदर आलेला आहे त्यामुळे जातीच्या दाखला काढलेला नाही


मी, पदव्याशी करम्यालाटीच्या अर्धदायाने, मूळ दस्तऐवज आणि शरीलयेमार्जे त्याच्या साक्षात्कृत प्रती सादर करित आहे. मी संपपत्रपूर्वक से लेकी बाहीर करतो की, मी अर्जात भरलेली माहिती माझ्या संपूर्ण माहितीप्रमाणे व विद्यायानुसार सत्य व शक्य आहे.

माण : लोकमान्य नगर पाडा कंगू शायते चाल,

फेमस टेलर्सच्या समोर वल्लु नगर आणि ६
नांक : ११/७/७७ आपला,

मुल्यु
अर्धदायाने वा वडिलांची/पालपांची (हो)

श्री हेमाशविंद्र माळी
(अर्धदायाने वही)



TRUE COPY

S.H. Fero
ADVOCATE & COURT &
NOTARY PUBLIC INDIA
A/113, NMCC COOP. SOCIETY,
MUMBAI-PUNE ROAD,
KALWA (WEST), THANE - 400 605.

(*)

७८

नमुना "इ" !
(नियम ११ (२) पहाः)

अनुसूचित जाती, विमुक्त जाती, भटक्या जमाती, इतर मागासवर्ग व विशेष मागास प्रवर्ग प्रमाणपत्राची तपासणी करण्यासाठी जारी प्रमाणपत्र तपासणी समितीकडे सादर करावयाचा अर्ज.



मागास प्रवर्ग प्रमाणपत्राची तपासणी करण्याबाबत

विषय : अनुसूचित जाती, विमुक्त जाती, भटक्या जमाती, इतर मागासवर्ग व विशेष मागास प्रवर्ग प्रमाणपत्राची तपासणी करण्याबाबत

मागास प्रवर्ग प्रमाणपत्राची तपासणी करण्याबाबत

मी पुढील रती करणार मोहन गोपाल म्हाते (संश्रानिका/नोकरी/नियुक्त) माठी माझ्या अनुसूचित जाती (विमुक्त जाती, भटक्या जमाती, इतर मागासवर्ग, विशेष मागास प्रवर्ग) जातीच्या प्रमाणपत्राची (दावा) तपासणी करण्याची विनंती करत आहे. मी माझ्या जातीच्या शक्यतेत सर्व फुललेले आताही दावा सादर करित आहे. मूळ प्रमाणपत्र त्याची तपासणी झाल्यानंतर कृपया माझ्या घरावर करावे.

(१) अर्जदाराचे संपूर्ण नाव
करवासा पत्ता

मोहन गोपाल म्हाते
जेसुबाई निवास, दत्त मंदिर रोड
फोंकरपाडा -
ता. मु. - पोस्ट - मिरा, ता. ठाणे
जिल्हा ठाणे
पिन कोड ४०९९०४

(२) अर्जदाराचा वर्तमान संपूर्ण नाव
आणि वतनपत्ता पत्ता (यशमन वसाहत)
करवासात तर त्याच्या शेजरेछात्र
विद्यारमस्थानाचा पूर्ण पत्ता नमूद करावा).

गोपाल नारायण म्हाते
जेसुबाई निवास, दत्त मंदिर रोड
फोंकरपाडा - पो. मिरा
ता. जि. ठाणे. ४०९९०४

(३) अर्जदाराचा वर्तमान संपूर्ण नाव
आणि वतनपत्ता पत्ता

शेती

(४) अर्जदाराचे वर्तमान संपूर्ण नाव
आणि वतनपत्ता पत्ता

शेती - वडील गयन आर्सेन

(५) अर्जदाराचे नाव

पत्नी - नाही

दि. १०/०५/२०१०
प्रमाणपत्र पडताळणी समिती
पोस्ट CEP
३०/०५/१०
(सही)

नमुना "इ"
[नियम ११ (१) यात]

अनुमोदित जाती, विमुक्त जाती, भटक्या जमाती, इतर मागासवर्ग व विशेष मागास प्रवर्ग प्रमाणपत्राची तपासणी करण्यासाठी जाती प्रमाणपत्र तपासणी समितीकडे सादर करावयाचा अर्ज.



कार्य-संश्लेषण.
उभायीय जाती प्रमाणपत्र भटक्या जमाती समिती.
विशेष नियम, मंडळ.

नियम : अनुमोदित जाती, विमुक्त जाती, भटक्या जमाती, इतर मागासवर्ग व विशेष मागास प्रवर्ग प्रमाणपत्राची तपासणी करण्याबाबत

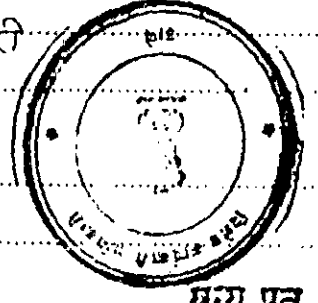
मी खाली सही करणार आहे की खालील नावाचे (श्री/श्रीमती/श्रीमान/श्रीमती) माझी माझ्या अनुमोदित मुक्त जाती/भटक्या जमाती/इतर मागासवर्ग/विशेष मागास प्रवर्ग जातीच्या प्रमाणपत्राची (दावा) तपासणी करण्याची विनंती करीत आहे. मी जातीच्या प्रमाणपत्राचे मुदतीचे माहिती आणि दस्तऐवज सादर करीत आहे. मूल प्रमाणपत्र त्याची तपासणी झाल्यानंतर मला मिळेल.

1) अर्जदाराचे संपूर्ण नाव : श्री अंजलिता जयवंत पाटील
संस्थान पत्ता : पेणकरपाडा श्रीचिमंतीर जावळ पाटील निगारा
पो मिश ला टी ठाणे
गाव/विंगर/जमोला/च जिल्हा आणि टाकल तालुका : ठाणे
नगरपालिका/ग्राम पंचायत प्रमाणिक जिल्हा : ठाणे
पिन कोड : ४१००१५

2) अर्जदाराचे संपूर्ण नाव : श्री शामलाल लोहरी चव्हाण
अर्जदाराचे संपूर्ण नाव (यदील व्यक्त नसतील तर - मी/मीला/मीला) तालुका : क्रिमुनापूर श्रीमंता ठाणा रतेरा ताहान
जिल्हा : नांदेरागपूर ला तुलारमला अंतरादीड
पिन कोड : _____

अर्जदाराचा संपूर्ण नाव : _____
संस्थान पत्ता : _____

दारी



अर्जदाराचे संपूर्ण नाव : _____
संस्थान पत्ता : _____

श्री २२६४
५१५१००

नाही

सत्य प्रत :

[Signature]

कार्यवाही
सहायक अधिकारी
[Address]

अर्जदाराचे संपूर्ण नाव : _____
संस्थान पत्ता : _____

(६) कुटुंबाचा परंपरागत व्यवसाय

: श्रवली व शेतमजूर

(७) अर्जदाराने द्यावा कोलेली जात/पोटजात, जातीचा भाग कित्या गट.

: उलोनिगा

(८) (अ) अर्जदाराची मातृभाषा

: मराठी

(ब) बोलोभाषा

: मराठी

(घ) पेश/पेशी

: कुळमली

(ड) अर्जदाराच्या नातेवाईकांची/जातीतील व्यक्तींची पाच आडनावे.

(९) (अ) अर्जदाराचे मूळ ठिकाण, पोस्ट, तहसील, जिल्हा.

: ठिकाण पेणछरपाडा शिवमंदिर जयळ

पोस्ट मिरा

तालुका ठाणे

जिल्हा ठाणे

(ब) त्याने ते ठिकाण सोडले असेल तर ते कधी व कोणी सोडले, तसेच त्याचे कारण.

(क) ठिकाणाचे नाव (पान क्र. ८ यरीत वास्तव्यावायराच्या तपशिलानुसार त्या त्या प्रवर्गांनिहाय अर्जदाराचे वडील/आजोबा जेथे राहत होते ते गाव/नगर/शहर, तालुका आणि जिल्हा).

: ठिकाण छिस्नुनपूर श्रींदा

पोस्ट शेरेशाबनार

तालुका उत्तरवळा

जिल्हा वळरामपूर उत्तरप्रदेश

(१०) (अ) अर्जदार सध्याच्या ठिकाणी केव्हापासून राहत आहे आणि त्याने त्याचे मूळ ठिकाण सोडल्याची कारणे.

: जन्मापासून

(ब) सध्या, मूळ ठिकाणी कोण राहत आहे. त्याचा पत्ता यादरम्यान क्रमांक.

(क) मूळ गावो वार, जमान आहे का ?

: घर आहे

(ड) जमान असल्यास ७/१२ चा उक्ता आहे का ? महाराष्ट्र जमीन महसूल समिती, १९६६ च्या कायद्याच्या अन्वये जमिनीची मालकी आता आहे का ?

: सोवत डोडले आहे

